



crédit photo: J. Mercé / CDT 47

### Meilhan-sur-Garonne

- Route
- Chemin
- Itinéraire
- Digue

### Légende

- Point de vue
- Eglise
- Curiosité
- Verger

### Code de Balisage

- Bonne direction
- Changement de direction
- Mauvaise direction
- Variante



# RANDONNÉE EN LOT-ET-GARONNE

Jusix, presque île de Garonne



**ON**   
**SE BALADER**







Distance : 7 km

Durée : 2h30 de marche. **Le passage sur les digues n'est autorisé qu'à pied.**

Vous êtes à 14 km au nord-ouest de Marmande par la D 813. A Lamothe-Landerron suivre Jusix.

Départ : place de la mairie - GPS : Lat 44.541391, Long 0.048741

Balisage : 

Difficulté :   

Dénivelée cumulée : 10 m

**« Quand je t'ai vue, j'ai pleuré, quand je te verrai, je pleurerai ! », tel est l'emblème des armoiries de Jusix, datant de 1906. Un circuit plat pour découvrir les méandres de la vallée de la Garonne.**

- 1 En sortant de la place de la mairie, suivre la route à gauche. Au carrefour aller tout droit. Emprunter le premier chemin empierré à droite, bordé d'un fossé. Poursuivre tout droit sur un chemin herbeux. Monter sur la digue (*pelle de remplissage pour vider les terres des eaux des crues*).
- 2 Panneau : « **Dame Garonne** ». Suivre cette digue à droite dominant la Garonne. Sa hauteur se réduit progressivement pour disparaître au bout d'environ 250 m. Poursuivre au-dessus du fleuve.  
» *Vue sur un méandre et les enrochements de Garonne, à travers la végétation.*
- 3 Panneau : « **Moyens de protection** ». Tourner à droite sur un chemin de terre, bordé d'un fossé à gauche. Traverser une route.
- 4 Panneau : « **Les Cultures** ». Suivre la VC 2 vers Lamothe-Landerron. Passer un premier carrefour. 250 m plus loin, emprunter un chemin de grave à droite, bordé d'un fossé. Traverser une première route et poursuivre tout droit. Emprunter la seconde route à gauche en direction de Lamothe-Landerron sur 120 m. S'engager à droite sur un autre chemin de grave, bordé de deux petits fossés bien rectilignes. Au carrefour de trois chemins, prendre à droite le long d'une rangée de peupliers. Traverser une pépinière d'arbres fruitiers et d'ornement. Au bout de celle-ci, se diriger à gauche. Après 150 m, monter sur une digue à droite (*peupleraie, noyers, verger*). La suivre jusqu'à un ensemble de maisons.
- 5 Panneau : « **Habitat en moyenne Garonne** ». Avant la maison, descendre sur la route. Veuillez respecter la tranquillité des habitants. Tourner à gauche, entre deux séchoirs à tabac. Passer devant une maison. Dans un virage, aller tout droit en bordure de Garonne.
- 6 Panneau : « **Navigation et métiers du fleuve** ». (*Aire de pique-nique*). Monter à droite sur la digue. Redescendre et suivre le chemin qui passe près d'un séchoir. Faire quelques pas à droite sur la route. A l'angle d'un autre séchoir, prendre le chemin à gauche.  
» *Vue sur le village promontoire de Meilhan-sur-Garonne et le méandre de Garonne.*
- 7 Panneau : « **Monuments en mouvement** ». Emprunter le premier chemin de pierre à droite, le long d'un jardin fleuri. Poursuivre tout droit sur la route. Devant le mur du cimetière entourant l'église tourner à gauche. Aller à droite vers Sourget. Franchir un petit fossé pour revenir sur le parking du départ.

## Un village de Garonne

Depuis la création des communes en 1789, Jusix, terre Lot-et-Garonnaise n'est accessible que par le département de la Gironde. « Justius » de son nom romain, était alors une île entre deux bras de Garonne. De géographie mouvante, des terres cultivables furent gagnées sur le fleuve, privilégiant le bras actuel. Se fortifiant par la construction de digues dès 1850, le village résista aux colères du fleuve. Composé d'habitations regroupées autour de la mairie, autrefois école, la commune s'étend sur 750 hectares. De 606 en 1836, sa population est passée à 117 en 2004. Sur l'autre rive, se situe le village de Meilhan-sur-Garonne. Un pont reliant les deux communes fut imaginé en 1916, projet qui n'aboutit jamais.

Retrouvez toutes nos fiches rando :

Comité Départemental du Tourisme de Lot-et-Garonne

Tél. 05 53 66 14 14

Mail. [randonnee@tourisme-lotetgaronne.com](mailto:randonnee@tourisme-lotetgaronne.com)

Site web. [www.tourisme-lotetgaronne.com](http://www.tourisme-lotetgaronne.com)



Plus d'infos sur ce circuit :

Office de Tourisme du Val de Garonne

Tél. 05 53 64 44 44

Mail. [marmande@valdegaronne.com](mailto:marmande@valdegaronne.com)

Site web. [www.valdegaronne-tourisme.com](http://www.valdegaronne-tourisme.com)

