

Date d'élaboration du profil : Janvier 2011

Mise à jour du : 20 Mai 2011

Caractéristiques de la baignade

Schéma de la zone de baignade

Nom de la baignade : Lacanau supersud

Commune : LACANAU

Département : Gironde

Région : Aquitaine

Responsable opérationnel :

Communauté de communes des lacs médocains

Responsable administratif :

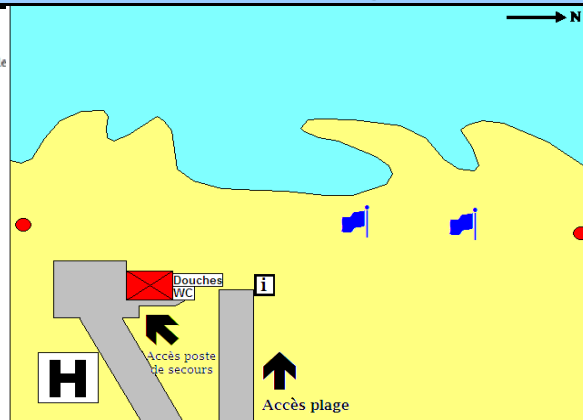
M. le Maire de Lacanau

Période d'ouverture : 01/07 au 31/08

Heures de surveillance : 11h à 19h

Légende

-  Limites de la zone de baignade
-  Limites de plage
-  Poste de surveillance
-  Affichage informatif
-  Poste de secours
-  Aire de posée d'hélicoptères



Historique de la qualité de l'eau de baignade (Directive 76/160/CEE)

Informations pratiques

Année	2007	2008	2009	2010
Classement	A	A	A	A

A : Eau de bonne qualité - B : Eau de qualité moyenne

C : Eau pouvant être momentanément polluée - D : Eau de mauvaise qualité

Aucun épisode de pollution avéré entre 2007 et 2010

Informations pratiques :

Poste de secours : Oui

Accessibilité aux personnes à mobilité réduite : Non

Douches / Toilettes : Oui/Non

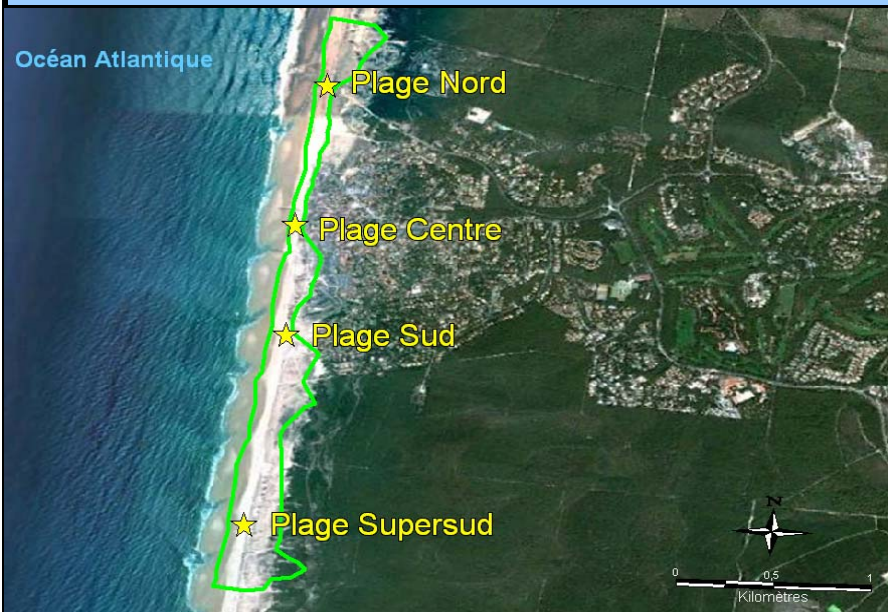
Point eau potable : Oui

Poubelles : Oui




Accessibilité aux animaux : animaux interdits (sauf en dehors des horaires de surveillance)

Autres : parkings vélo

Présentation de la zone d'étude



Légende

-  Zone de baignade
-  Zone d'influence
-  Hydrographie superficielle

Inventaire des sources de pollution et mesures de gestion

Sans objet

Diagnostic			Gestion préventive des pollutions		Plan d'actions
Principales sources de pollution inventoriées	Impact	Distance de la zone de baignade	Indicateurs suivis et seuils d'alerte	Mesures de gestion préventive associées	Principales mesures de réduction des pollutions
/	/	/	/	/	/

Informations complémentaires sur : <http://baignades.sante.gouv.fr> ou www.mairie-lacanau.fr

Le profil de la plage Lacanau supersud est consultable en mairie