










PROFIL DE VULNÉRABILITÉ DES EAUX DE BAINADES DE ROQUEBRUNE-CAP-MARTIN

(CIRCULAIRE N°DGS/EA4/2009/389 du 30 décembre 2009)



Légende :

<p>Signalisations marines</p> <p> Activités nautiques autorisées</p> <p> Chenal d'accès au rivage</p> <p> Chenal autorisé aux embarcations à rames</p> <p> Engins à moteur non autorisés</p> <p> Mouillage interdit</p> <p> Zone interdite à la baignade</p>	<p>Signalisations terrestres</p> <p> Parking</p> <p> Cabine téléphonique</p> <p> WC publics</p> <p> Poste de secours</p> <p> Mirador</p> <p> Panneau d'affichage</p> <p> STEP</p> <p> Plage autorisée aux chiens</p>
<p>Balisage</p> <p> Balisage 300 m</p> <p> Balisage ZRUB et ZIEM</p> <p> Balisage 100 m</p> <p> Zone marine protégée</p> <p> Limite des eaux territoriales</p> <p> Zones réservées uniquement à la baignade</p>	<p>Nature des fonds marins</p> <p> Herbiers</p> <p> Fonds rocheux</p> <p> Fonds sableux</p> <p> Dignes sous-marines</p>
<p>Nature des plages</p> <p> Béton</p> <p> Galets</p> <p> Sables</p> <p> Enrochements</p> <p> Rochers</p> <p> Banquette de posidonies</p> <p> Trait de côte</p>	<p>Sources de pollution</p> <p> Prélèvement</p> <p> Vallon</p> <p> Exutoire - rejet d'eau pluviale</p> <p> Emissaire</p> <p> Trop plein</p> <p> Déversoir d'orage</p>



Sources cartographiques :

- Cadastre 2008
- Étude ACRIIN Déc. 2006
- IFREMER Mai 2008
- Plan de balisage
- Carte des ressources en eau – Service Études et Travaux
- Site Internet de l'ARS – Zones de prélèvements

PROFIL DE LA BAIGNADE

Baie de Carnolès
Mise à jour Décembre 2010

PLAGE SOLENZARA

Caractéristiques de la baignade	Carte de la zone d'étude																		
<p style="text-align: center;">Baignade SURVEILLÉE Juillet et Août de 9h à 18h</p> <p><u>Accès</u> : Promenade Robert Schuman <u>Substrat</u> : galets</p> <p><u>Protections</u> : Zone Natura 2000 Mer Herbier de Cymodocées vers 100 m du rivage</p>																			
Historique de la qualité de l'eau de baignade	Schéma de la zone de baignade																		
<p>Qualité des eaux de baignade au cours de ces 4 dernières années :</p> <table border="1"> <tr> <th>Année</th> <th>2006</th> <th>2007</th> <th>2008</th> <th>2009</th> </tr> <tr> <th>Classement</th> <td style="background-color: #0070C0; color: white;">A</td> <td style="background-color: #0070C0; color: white;">A</td> <td style="background-color: #0070C0; color: white;">A</td> <td style="background-color: #0070C0; color: white;">A</td> </tr> </table> <p>A : eau de bonne qualité – B : eau de qualité moyenne – C : eau pouvant être momentanément polluée – D : eau de mauvaise qualité</p> <p style="background-color: #FFD700;">Liste des épisodes de pollutions au cours de ces 4 dernières années :</p> <table border="1"> <thead> <tr> <th>Date</th> <th>Type de pollution</th> <th>Origine de la pollution</th> <th>Interdiction de la plage</th> </tr> </thead> <tbody> <tr> <td colspan="4" style="text-align: center;">Aucune pollution au cours de cette période</td> </tr> </tbody> </table>	Année	2006	2007	2008	2009	Classement	A	A	A	A	Date	Type de pollution	Origine de la pollution	Interdiction de la plage	Aucune pollution au cours de cette période				
Année	2006	2007	2008	2009															
Classement	A	A	A	A															
Date	Type de pollution	Origine de la pollution	Interdiction de la plage																
Aucune pollution au cours de cette période																			


Inventaire des sources de pollution et mesures de gestion

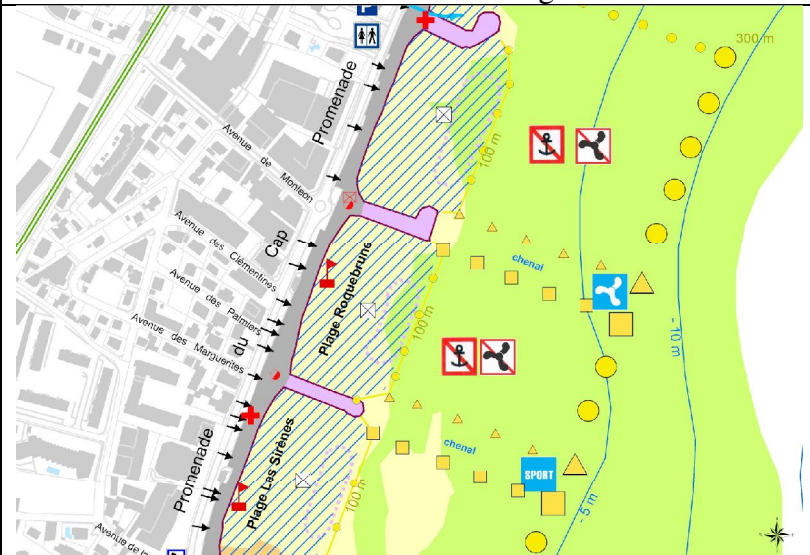
Diagnostic			Gestion préventive des pollutions			Plan d'action
Principales sources de pollutions inventoriées	Impact	Distance de la zone de baignade	Indicateurs suivis et seuils d'alerte	Procédures	Mesure de gestion préventive associée	Principales mesures de réduction des pollutions
Macro-déchets	Impact faible	0	Présence avérée	Appel du poste de surveillance ou des services municipaux	Communication sensibilisation	Nettoyage du plan d'eau par des navires spécialisés munis de filets
Microbienne en provenance du vallonnet	Impact significatif	0	Prélèvement par l'ARS*, et alerte en cas d'orage	Appel des services municipaux	Vérification en période de pluie et surveillance par les services municipaux	
Risque de bloom d'ostreopsis spp.	Impact faible	0	Présence avérée	Appel des services municipaux	Oxygénation préventive	Oxygénation curative

*Agence Régionale de Santé

PROFIL DE LA BAIGNADE


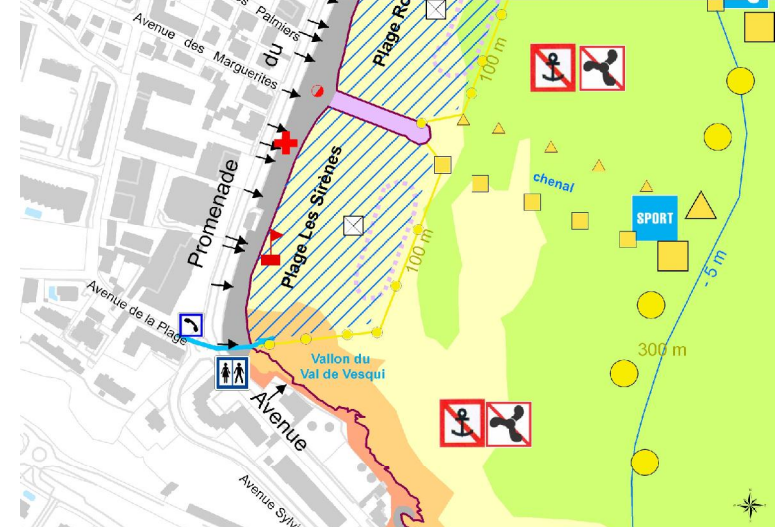
Baie de Carnolès
Mise à jour Décembre 2010
PLAGE DE ROQUEBRUNE

Caractéristiques de la baignade	Carte de la zone d'étude
<p style="text-align: center;">Baignade SURVEILLÉE Juillet et Août de 9h à 18h</p> <p><u>Accès</u> : Promenade du Cap <u>Substrat</u> : galets</p> <p><u>Protections</u> : Zone Natura 2000 Mer Herbier de Cymodocées vers 100 m du rivage</p>	

Historique de la qualité de l'eau de baignade	Schéma de la zone de baignade																		
<p>Qualité des eaux de baignade au cours de ces 4 dernières années :</p> <table border="1" style="width: 100%;"> <tr> <td>Année</td> <td>2006</td> <td>2007</td> <td>2008</td> <td>2009</td> </tr> <tr> <td>Classement</td> <td>A</td> <td>A</td> <td>A</td> <td>A</td> </tr> </table> <p>A : eau de bonne qualité – B : eau de qualité moyenne – C : eau pouvant être momentanément polluée – D : eau de mauvaise qualité</p> <p>Liste des épisodes de pollutions au cours de ces 4 dernières années :</p> <table border="1" style="width: 100%;"> <thead> <tr> <th>Date</th> <th>Type de pollution</th> <th>Origine de la pollution</th> <th>Interdiction de la plage</th> </tr> </thead> <tbody> <tr> <td colspan="4" style="text-align: center;">Aucune pollution au cours de cette période</td> </tr> </tbody> </table>	Année	2006	2007	2008	2009	Classement	A	A	A	A	Date	Type de pollution	Origine de la pollution	Interdiction de la plage	Aucune pollution au cours de cette période				
Année	2006	2007	2008	2009															
Classement	A	A	A	A															
Date	Type de pollution	Origine de la pollution	Interdiction de la plage																
Aucune pollution au cours de cette période																			

Inventaire des sources de pollution et mesures de gestion						
Diagnostic			Gestion préventive des pollutions		Plan d'action	
Principales sources de pollutions inventoriées	Impact	Distance de la zone de baignade	Indicateurs suivis et seuils d'alerte	Procédures	Mesure de gestion préventive associée	Principales mesures de réduction des pollutions
Macro-déchets suivant le courant ligure	Impact faible	0	Présence avérée	Appel du poste de surveillance ou des services municipaux	Communication sensibilisation	Nettoyage du plan d'eau par des navires spécialisés munis de filets

PROFIL DE LA BAINNADE

Baie de Carnolès				
Mise à jour Décembre 2010				
PLAGE DES SIRENES				
Caractéristiques de la baignade		Carte de la zone d'étude		
<p>Baignade SURVEILLÉE Juillet et Août de 9h à 18h</p> <p><u>Accès</u> : Promenade du Cap <u>Substrat</u> : galets</p> <p><u>Protections</u> : Zone Natura 2000 Mer Herbier de Cymodocées vers 100 m du rivage</p>				
Historique de la qualité de l'eau de baignade		Schéma de la zone de baignade		
Qualité des eaux de baignade au cours de ces 4 dernières années :				
Année	2006	2007	2008	2009
Classement	A	B	B	A
A : eau de bonne qualité – B : eau de qualité moyenne – C : eau pouvant être momentanément polluée – D : eau de mauvaise qualité				
Liste des épisodes de pollutions au cours de ces 4 dernières années :				
Date	Type de pollution	Origine de la pollution	Interdiction de la plage	
2007	microbiologique	Rupture de canalisation d'assainissement	non	
2008				

Inventaire des sources de pollution et mesures de gestion						
Diagnostic		Gestion préventive des pollutions			Plan d'action	
Principales sources de pollutions inventoriées	Impact	Distance de la zone de baignade	Indicateurs suivis et seuils d'alerte	Procédures	Mesure de gestion préventive associée	Principales mesures de réduction des pollutions
Macro-déchets	Impact faible	0	Présence avérée	Appel du poste de surveillance ou des services municipaux	Communication sensibilisation	Nettoyage du plan d'eau par des navires spécialisés munis de filets
Microbienne en provenance du vallon de Vesqui	Impact significatif	0	Prélèvement par l'ARS* et alerte en cas d'orage	Appel des services municipaux	Vérification en période de pluie et surveillance par les services municipaux	

*Agence Régionale de Santé