

Date d'élaboration du profil : Janvier 2011

Mise à jour du : 1^{er} Juin 2011

Caractéristiques de la baignade

Nom de la baignade : Sainte Anne Large
Commune : SAINT POL DE LEON
Département : Finistère
Région : Bretagne
Personne responsable de l'eau de baignade : Maire de Saint Pol de Léon
Période d'ouverture : toute l'année
Période de surveillance : du 1er juillet au 31 Août
Heures de surveillance : 10h à 19h
Fréquentation journalière (saison estivale) : inconnue
Localisation du point de suivi ARS : x = 136288 , y = 242887
Accessibilité aux animaux : animaux interdits

Schéma de la zone de baignade



Historique de la qualité de l'eau de baignade (Directive 76/160/CEE)

Année	2005	2006	2007	2008	2009	2010
Classement	A	B	A	B	A	B

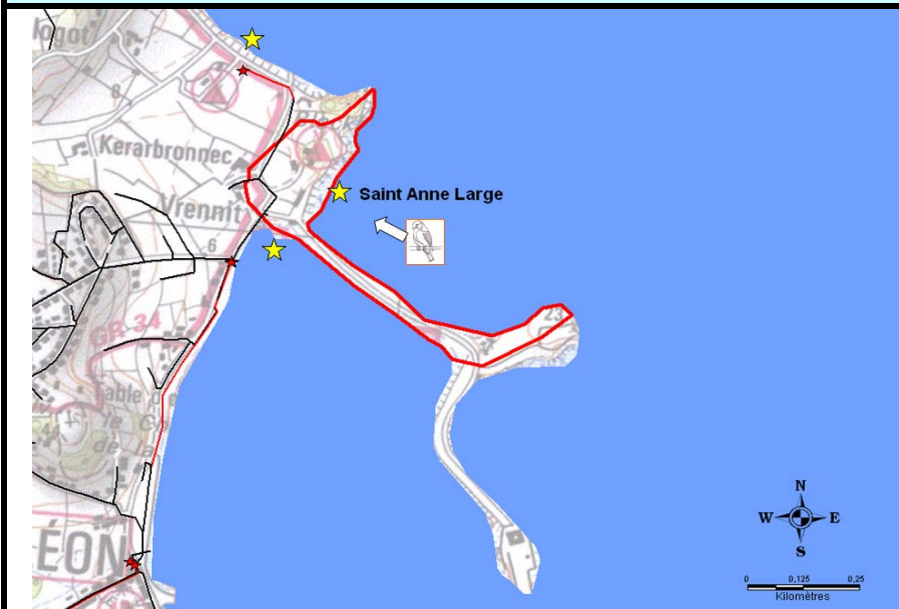
A : Eau de bonne qualité - B : Eau de qualité moyenne - C : Eau pouvant être momentanément polluée - D : Eau de mauvaise qualité



Simulation de la qualité de l'eau de baignade (Directive 2006/7/CE)

Année	2005	2006	2007	2008	2009	2010
Classement	—	—	—	BON	BON	EXC

EXC : Eau d'excellente qualité - BON : Eau de bonne qualité - SUFF : Eau de qualité suffisante - INS : Eau de qualité insuffisante

Présentation de la zone d'étude






-  Zone de baignade
-  Périmètre immédiat

Source de pollution microbiologique

-  Oiseaux

Niveau d'impact de la source de pollution

-  Risque faible
-  Risque modéré
-  Risque significatif

Inventaire des sources potentielles de pollution et mesures de gestion

Diagnostic			Gestion préventive des pollutions			Plan d'actions
Principales sources de pollution inventoriées	Impact	Distance de la zone de baignade	Indicateurs suivis et seuils d'alerte	Procédures	Mesures de gestion préventive associées	Principales mesures de réduction des pollutions
/	/	/	/	/	/	/

Informations complémentaires sur : <http://baignades.sante.gouv.fr> ou www.pays-leonard.com

Le profil de la zone de baignade Sainte Anne Large est consultable en Mairie