
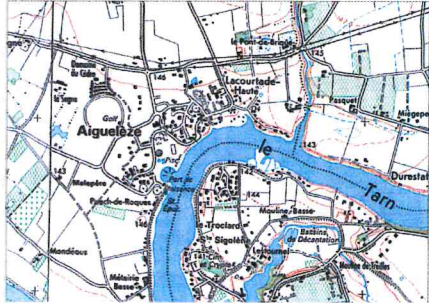




V Fiche synthèse du profil de baignade

FICHE PROFIL DE BAINNADE - SYNTHÈSE			
Date d'élaboration du profil	Juin 2013		
Région	Midi Pyrénées	Département	Tarn 81
Commune	Rivières	Site de baignade	Aiguelèze
Responsable de la baignade	Mairie de Rivières – M le Maire		
Description générale du site de baignade			
Rive d'implantation de la plage	Droite	Photo du site 	
Nature de la plage	Herbe		
Période de fréquentation	1 ^{er} juillet – 31 août		
Fréquentation estimée	30 baigneurs maximum		
Equipements sanitaires	2 WC et douche		
Poste de secours	Oui		
Poste de surveillance	Oui		
Stationnement	Parking du port		
Usages nautiques / loisirs	Canoë, motonautisme		
Accès aux animaux	Interdit		
Autres équipements	Non		
Localisation et schéma de la zone de baignade			
			
			
Historique du classement qualité du site de baignade			
Année			
Classement de qualité			
<i>A : eau de bonne qualité / B : eau de qualité moyenne / C : eau momentanément polluée / D : eau de mauvaise qualité</i>			
Source de pollution et distance de la baignade	Impact sur la baignade	Travaux ou actions pour réduire les sources de pollution potentielles	
Rejet Pluvial Aiguelèze 150m	Fort par temps de pluie	Surveillance (saison balnéaire 2013) Déplacement (saison balnéaire 2014)	
Exploitation agricole 1km	Moyen par temps de pluie Fort si évènement accidentel	Surveillance (saison balnéaire 2013) Diagnostic affiné des risques de pollutions. Le cas échéant, collaboration avec l'exploitant et la chambre d'agriculture pour la mise en place de mesures (saison balnéaire 2014)	
STEP de Marssac 3.2km	Moyen si évènement accidentel	Surveillance (saison balnéaire 2013) Fermeture de la baignade lors d'épisodes pluvieux importants	
Pollution diffuse par le ruissellement sur le bassin versant	Moyen par temps de pluie	Fermeture préventive de la baignade pour une pluviométrie > 15mm/j	