

PROFIL DE LA ZONE DE BAINADE LA SOURCE OUEST (version Avril 2023)

Nom : LA SOURCE OUEST - TOULON

Responsable : Maire de Toulon
Plage concédée à la METROPOLE

Période de surveillance sanitaire de la qualité de l'eau : Du 15 mai au 30 septembre

Fréquence des prélèvements :
Hebdomadaire, soit 20 prélèvements

Fréquentation : Elevée

Qualité de la zone de baignade

Année	2019	2020	2021	2022
Classement	Excellent	Excellent	Excellent	Excellent

Directive 2006/7/CE du 15 février 2006

Qualité Excellente, Bonne Qualité, Qualité Suffisante = Conforme ;

Qualité Insuffisante = Non Conforme

- **2019 :** Un épisode de pollution 10/09/2019 (fortes pluies) : Dépassements en E Coli = 1 254 germes /100ml eau et en Entérocoques Fécaux = 1 881 germes /100ml eau

- **2020 :** Un épisode de pollution 24/09/2020 (fortes pluies le 22/09) : Dépassement en Entérocoques fécaux 504 germes/100ml eau

- **2021 :** Pas de résultats de mauvaise qualité











- **2022 :** Un épisode de pollution 18/08/2022 (orages et pluies les 17 et 18/08/23) : Dépassement en Entérocoques Fécaux = 514 germes/100ml eau (baignade interdite temporairement par arrêté municipal)

Limites de qualité : E Coli = 1000 germes/100 ml eau,
Entérocoques fécaux = 370 germes/100ml eau

Carte de la zone de baignade



Légende

	Point de prélèvement DDASS		Poste de relèvement
	Cours d'eau / Canal pluvial		Déversoir d'orage
	Exutoire collecteur pluvial		Point noir du réseau EU
	Camping		Emissaire STEP
	Zone de mouillage		Zone d'ANC

INVENTAIRE DES SOURCES DE POLLUTION POTENTIELLES

Fluve Côtier L'Eygoutier : Pollution bactériologique véhiculée sur la longueur du cours d'eau (eaux de lavage des rues, déversement accidentel d'EU, déversoir d'orages, rejets d'ANC)

Poste de relevage du Mourillon Centre et réseau eaux usées : Débordement suite à dysfonctionnement du PR ou mise en charge du réseau en amont avec déversement d'eaux usées sur la voirie par les regards d'assainissement.

MESURES DE GESTION

Fluve Côtier L'Eygoutier :

- Surveillance quotidienne : modification couleur, odeur...

- Inspection visuelle du rejet au niveau de l'exutoire (direction du panache, dilution, etc.)

- Fermeture préventive de la plage en cas de fortes précipitations ou pollution

- Contacter le Syndicat de l'Eygoutier pour un curage du lit de la rivière avant la saison estivale

- Lutte contre les pollutions de l'Eygoutier, enquêtes de terrain par les techniciens sanitaires

Poste de relevage du Mourillon Centre et réseau Eau Usée :

Suivi du bon fonctionnement du poste de relevage (via le système de télésurveillance) : déclenchement d'une alerte en cas de dysfonctionnement ou en cas d'alarme par la CEO.