




















PROFIL DE LA BAIGNADE SYNTHETIQUE

Plage du Casino, Bandol 2021

<p style="text-align: center;">Caractéristiques de la baignade</p> <p><u>PLAGE DU CASINO</u></p> <p>Commune : Bandol Département : Var Région : Provence Alpes Côte d'Azur Responsable de baignade : M. le Maire Fréquentation journalière moyenne : 700 pers. /j. Heures de surveillance : Saison : 11h à 19h</p>	<p style="text-align: center;">Carte de la zone de baignade</p> 
<p style="text-align: center;">Caractéristiques physiques et hydrodynamiques</p> <p>Localisation : A l'Est du Casino des jeux de Bandol.</p> <p>Nature : Plage de sables fins. La profondeur des fonds diminue progressivement.</p> <p>Dimensions : De 20mètres de large, elle s'étend sur un linéaire de 250 mètres. C'est une plage ouverte.</p> <p>Orientations : Orientée Sud-Est, elle est exposée aux vents de Sud-Est.</p> <p>Accès : Un parking offrant 420 places payant à l'heure permet un accès facile à la plage.</p> <p>Equipements : Plagistes, terrain de volley, établissements nautiques, commerces à proximité.</p>	<p style="text-align: center;">Schéma de la zone de baignade</p> 

<p style="text-align: center;">Historique de la qualité de l'eau de baignade</p> <p>Qualité de l'eau de baignade au cours des dernières années (au moins 4 années). A partir de la saison 2013, le mode de calcul du classement est modifié en application de la directive européenne 2006/7/CE.</p> <table border="1" style="width: 100%; text-align: center;"> <tr> <td>Année</td> <td>2018</td> <td>2019</td> <td>2020</td> <td>2021</td> </tr> <tr> <td>Classement</td> <td></td> <td></td> <td></td> <td></td> </tr> </table> <div style="display: flex; justify-content: space-around; align-items: center;"> <div style="text-align: center;"> Excellent</div> <div style="text-align: center;"> Bon</div> <div style="text-align: center;"> Suffisant</div> <div style="text-align: center;"> Insuffisant</div> <div style="text-align: center;"> Pas de classement en raison de changements ou classement pas encore possible</div> </div> <p>Liste des épisodes de pollutions au cours des dernières années (au moins 4 années) présentée par ordre chronologique décroissant :</p> <table border="1" style="width: 100%; text-align: center;"> <tr> <td>Auto-surveillance</td> <td>2018</td> <td>2019</td> <td>2020</td> <td>2021</td> </tr> <tr> <td>Nombre de cas de déversements EU</td> <td>/</td> <td>/</td> <td>1</td> <td>/</td> </tr> <tr> <td>Nombre de cas de mauvaise qualité des eaux de baignade.</td> <td>/</td> <td>/</td> <td>/</td> <td>/</td> </tr> </table>	Année	2018	2019	2020	2021	Classement					Auto-surveillance	2018	2019	2020	2021	Nombre de cas de déversements EU	/	/	1	/	Nombre de cas de mauvaise qualité des eaux de baignade.	/	/	/	/	<p style="text-align: center;">Carte de la zone d'étude</p> <p>Plage surveillée par les maîtres nageurs vacataires communaux.</p> <p>Très fréquentée en saison balnéaire avec une pointe en juillet et août.</p> <p>Des informations sur la surveillance des plages, les activités autorisées et interdites sont mises à disposition du public.</p> <p>Des douches et sanitaires permettant un accès aux personnes handicapées sont présents sur la plage.</p> <p>Des poubelles sont réparties sur la plage (tous les 30 mètres) et sur le parking du Casino.</p>
Année	2018	2019	2020	2021																						
Classement																										
Auto-surveillance	2018	2019	2020	2021																						
Nombre de cas de déversements EU	/	/	1	/																						
Nombre de cas de mauvaise qualité des eaux de baignade.	/	/	/	/																						

Inventaire des sources de pollution et mesures de gestion			
Principales sources de pollution potentielles inventoriées	Impact	Distance de la zone de baignade	Plan d'actions
Assainissement Collectif Stations de relevage et réseaux	Moyen	Incidents + Surcharges hydrauliques entraînant des déversements d'eau polluée au niveau de la plage, surtout en période pluvieuse	Amélioration de l'Auto-surveillance du réseau d'assainissement,
Les exutoires pluviaux	Moyen	Rejet situé sur la plage. Lors des intempéries les réseaux pluviaux lessivent les voiries et se rejettent sur la plage.	Nettoyage des rues et des avaloirs. Analyses rapides permettant de vérifier si la pollution a contaminé les eaux de baignade
Déjections canines	Faible	Pollution de l'eau de baignade	Distributeurs de sacs à déjections canines