

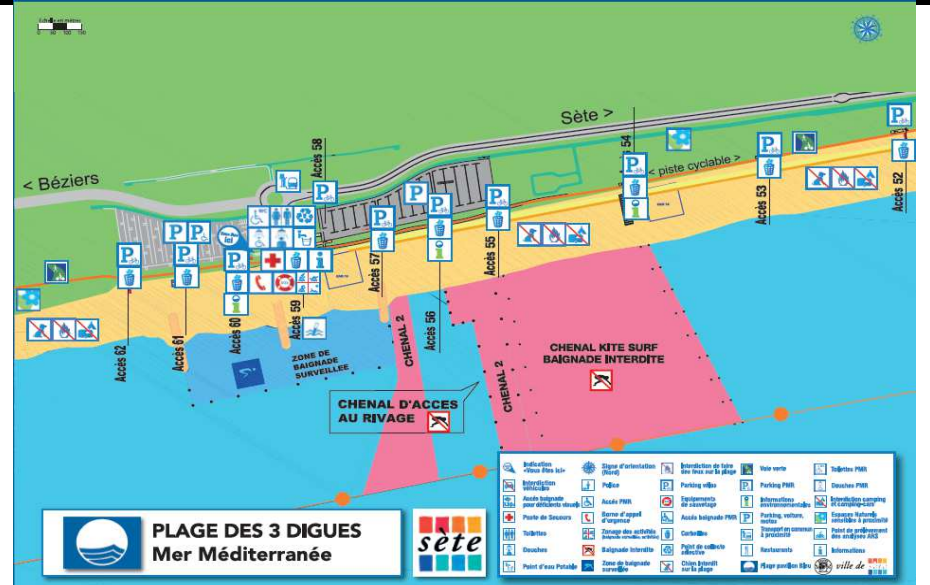
Date d'élaboration du profil : Mars 2011

Mise à jour du : 24 mai 2023

Caractéristiques de la baignade

Nom de la baignade : Trois Dignes
Commune : SETE
Département : Hérault
Région : Occitanie
Responsable de l'eau de baignade :
 Mairie de Sète
Période d'ouverture : juillet et août
Heures de surveillance : 11h à 19h
Période de surveillance sanitaire (ARS) : mi juin - mi septembre
Localisation du point de suivi ARS :
 X = 704202 Y = 1819276

Schéma de la zone de baignade



Nouvelle classification de la qualité de l'eau de baignade (Directive 2006/7/CE)

Informations pratiques

Classement 2022 **EXCELLENT**
 (analyses entre 2019 et 2022)

Poste de secours : Oui

rappel du classement des années précédentes :

Accessibilité aux personnes à mobilité réduite : non

2013, 2014, 2015	2016, 2017	2018, 2019	2020	2021
EXCELLENT	EXCELLENT	EXCELLENT	EXCELLENT	EXCELLENT

Douches / Toilettes : Oui / Oui

Historique de la qualité de l'eau de baignade (Directive 76/160/CEE)

Point eau potable : Oui

de 2000 à 2012, classé A : Eau de bonne qualité


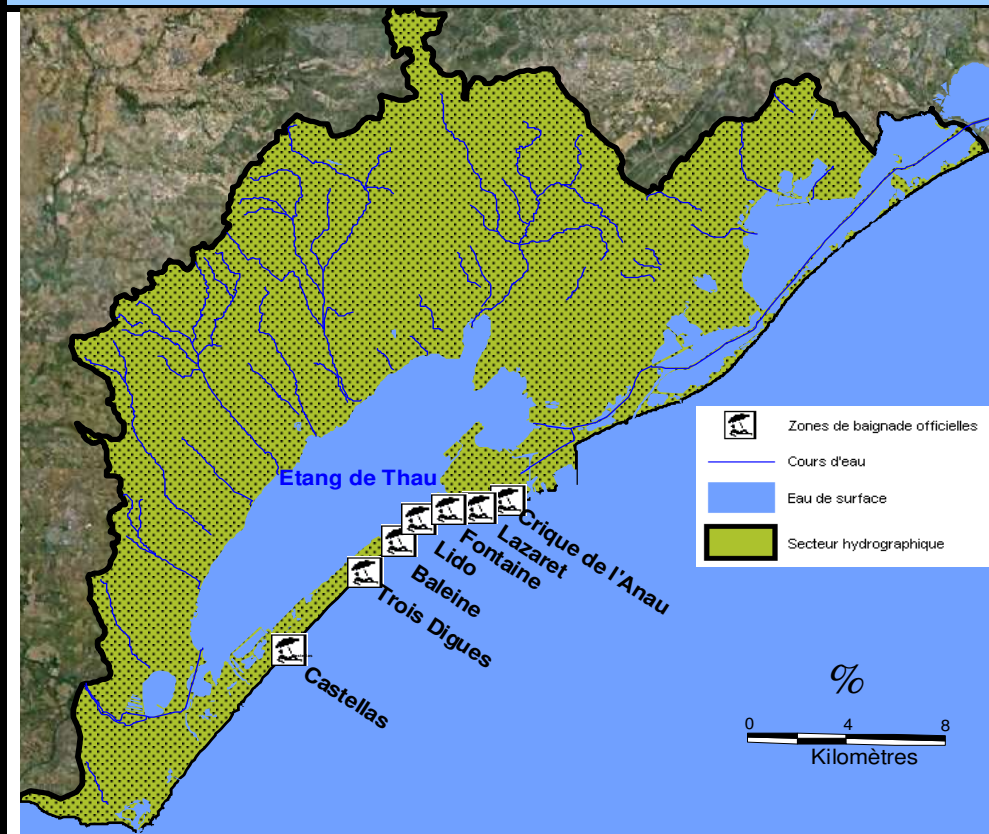
Poubelles : Oui

Accessibilité aux animaux : animaux interdits

Aucun épisode de pollution avéré entre 2000 et 2022 ; aucune fermeture en 2022

Autres : activités ludiques (terrains de jeux), aire de kite-surf, aire équipée de campings-car

Présentation de la zone d'étude



Inventaire des sources de pollution et mesures de gestion

Diagnostic			Gestion préventive des pollutions		Plan d'actions
Principales sources de pollution inventoriées	Impact	Distance de la zone de baignade	Indicateurs suivis et seuils d'alerte	Mesures de gestion préventive associées	Principales mesures de réduction des pollutions

Aucune source de pollution avérée recensée à ce jour sur la zone de baignade