

Profil de baignade de la plage centre, Commune de Torreilles






Date d'élaboration du profil: 30 septembre 2010

Caractéristiques de la baignade

Nom de la baignade:	Plage Centre	Nature:	eau de mer
Commune:	Torreilles	longueur:	740 m
numéro INSEE :	66212	largeur mini/maxi:	30m / 100 m
département:	Pyrénées orientales	pente:	1%
région	Languedoc Roussillon	baignade aménagée	1 poste de secours
Personne responsable de l'eau de baignade:	M. le Maire/ Adjoint délégué M Geoffrey TORRALBA	localisation des points de prélèvements ARS	X Y
Périodes d'ouverture :	15 juin/15 septembre	point plage Centre	657 634 1 751 764
Heures de surveillance:	10h30/19h00		
Fréquentation moyenne journalière :	2000 baigneurs		
Accessibilité personnes handicapées:	oui	la commune de Torreilles est classée zone Natura 2000	
Accessibilité aux animaux:	non		

Historique de la qualité de l'eau de baignade

Qualité de l'eau de baignade au cours des dernières années (au moins 4 années)

Année	2018	2019	2020	2021	2022
Classement	Excellent 	Excellent 	Excellent 	Excellent 	Excellent 

Classement en vigueur jusqu'en 2012 A : Eau de bonne qualité – B : Eau de qualité moyenne – C : Eau pouvant être momentanément polluée – D : Eau de mauvaise qualité

Classement utilisé depuis 2013: Qualité excellente, qualité bonne, Qualité suffisante, qualité insuffisante

Liste des épisodes de pollutions au cours des dernières années (au moins 4 années) présentée par ordre chronologique décroissant

date	type de pollution	origine de la pollution	interdiction de la baignade

Inventaire des sources de pollution et mesures de gestion

Diagnostic			Gestion préventive des pollutions			plans d'actions
principales sources de pollution inventoriées	Impact	Distance de la zone de baignade	Indicateurs suivis et seuils d'alerte	procédure	Mesures de gestion préventive associées	Principales mesures de réduction des pollutions
Pollution par l'exutoire du Bourdigou	**	1200m	pluviométrie/ météo(vent de sud est aggravant	surveillance de la qualité bactériologique dee eaux du Bourdigou	suivi analytique avec arrêté de fermeture si nécessaire	
Pollution par l'exutoire de l'Agly	**	1500m	pluviométrie/ météo(vent de sud est aggravant	surveillance de la qualité bactériologique dee eaux de l'Agly	suivi analytique avec arrêté de fermeture si nécessaire	autosurveillance des réseaux de Perpignan et des rejets industriels
Dysfonctionnement bassin tampon de Villelongue de laаланque et écoulement des eaux usées via les canaux pluviaux (rec del mol de vilalonga et agouille de l'Auque)	*	5000 m	télesurveillance exploitant	l'exploitant ou son responsable d'astreinte prévient le RB dès connaissance du dysfonctionnement	suivi analytique avec arrêté de fermeture si nécessaire	Réalisation sur les 3 stations d'épuration d'un traitement tertiaire par filtration + UV à l'horizon 2013
Pollution par l'exutoire de la Têt	*	5500m	pluviométrie/ météo(vent de sud est aggravant	surveillance de la qualité bactériologique dee eaux de la Têt	suivi analytique avec arrêté de fermeture si nécessaire	autosurveillance des réseaux de Perpignan et des rejets industriels
Dysfonctionnement lourd d'une STEP (St Laurent/Claira/ Torreilles) et arrivée d'effluents via l'exutoire de l'agly	*	5000 m - 12 km	télesurveillance exploitant	l'exploitant ou son responsable d'astreinte prévient le RB dès connaissance du dysfonctionnement	suivi analytique avec arrêté de fermeture si nécessaire	
Dysfonctionnement lourd d'une STEP (Perpignan-Canet-Ste Marie) et arrivée d'effluents via l'exutoire de la Têt	*	5000 m - 12 km	télesurveillance exploitant	l'exploitant ou son responsable d'astreinte prévient le RB dès connaissance du dysfonctionnement	suivi analytique avec arrêté de fermeture si nécessaire	Réalisation sur les 3 stations d'épuration d'un traitement tertiaire par filtration + UV à l'horizon 2013
Déjection animales ou humaines	*	ponctuel	alerte donnée par le surveillant de baignade	balisage de la zone incriminée - intervention selon circuit d'alerte	faire respecter les arrêtés d'interdiction concernant les animaux	sensibilisation du public
invasion d'algues, méduses ou phytoplancton	*	ponctuel	alerte donnée par ARS ou surveillant de baignade	drapeau rouge - information du public selon circuit d'alerte	suivi analytique avec arrêté de fermeture si nécessaire	sensibilisation du public
Pollution chimique terrestre au niveau des ponts sur la tet ou l'agly	*	ponctuel	alerte donnée par la préfecture	intervention selon circuit d'alerte	selon procédure d'intervention	interdiction PL transports dangereux
Pollution chimique par dégazage en mer ou accident	*	300 m mini	visuel - alerte donnée par le surveillant de baignade ou préfecture	intervention selon circuit d'alerte	selon procédure d'intervention	

* faible impact
** impact significatif
*** impact important

RB = responsable de baignade