









PLAGE DE PISSEVACHES											
FLEURY D'AUDE											
Mise à jour : Mars 2011											
CARACTERISTIQUES DE LA BAIGNADE	SCHEMA DE LA PLAGE										
<p><b>Nom de la baignade :</b> Pissevaches</p> <p><b>Commune :</b> Fleury d'Aude</p> <p><b>Département :</b> Aude</p> <p><b>Région :</b> Languedoc Roussillon</p> <p><b>Responsable :</b> ville de Fleury d'Aude</p> <p><b>Saison balnéaire :</b> du 1er Juillet au 31 Août</p> <p><b>Fréquentation pendant la saison balnéaire :</b> moyenne à forte</p>											
HISTORIQUE DE LA QUALITE DE L'EAU	LEGENDE										
<p><b>Qualité de l'eau au cours des 4 dernières années :</b></p> <table border="1"> <thead> <tr> <th>Années</th> <th>2007</th> <th>2008</th> <th>2009</th> <th>2010</th> </tr> </thead> <tbody> <tr> <td>Classement</td> <td>A</td> <td>A</td> <td>A</td> <td>A</td> </tr> </tbody> </table> <p>A : Eau de bonne qualité            B : Eau de qualité moyenne            C : Eau pouvant être momentanément polluée            D : Eau de mauvaise qualité</p>	Années	2007	2008	2009	2010	Classement	A	A	A	A	<ul style="list-style-type: none"> <li> Plage</li> <li> Poste de secours</li> <li> Accès principaux</li> <li> Zone de stationnement</li> <li> Toilettes</li> <li> Zone d'affichage</li> <li> Lieu de contrôle sanitaire</li> </ul>
Années	2007	2008	2009	2010							
Classement	A	A	A	A							

Figure 53: Fiche synthèse