






 Points de prélèvement





### Accès au site - Informations

-  Panneaux d'entrée de plage
-  Plage pour chiens
-  Stationnement
-  Handiplages
-  Toilettes publiques




### Sécurité des activités nautiques

-  Postes de secours
-  Bornes d'appel d'urgence


### Balisage du plan d'eau

-  Bouées de la Z.I.E.M.
-  Bouées de chenal
-  Limite de la Z.I.E.M.
-  Limites des chenaux nautiques

### Sites de baignade

-  Espaces concédés par la Ville
-  Espaces publics
-  Limites des plages publiques



### Biocénoses marines

-  Cymodocea nodosa
-  Posidonies
-  Zostera noltii
-  Matte morte
-  Petits fonds rocheux
-  Galets graviers
-  Sable
-  Vase portuaire
-  Dépôts de déversoir d'orages
-  Enrochements artificiels

Sont interdits sur les plages :

-  le camping
-  les feux
-  les chiens (sauf la Lanterne)

Autres informations :

-  Baignade surveillée face aux postes de secours
-  Eau potable disponible à chaque douche publique