

## PROFIL DE Baignade DU LAC DE PEYROLLES

### FICHE SYNTHETIQUE

Date d'élaboration : juillet 2011

Mise à Jour Mars 2023

#### CARACTERISTIQUE DE LA ZONE DE Baignade :

**Nom** : Lac / Base de loisirs

**Commune** : Peyrolles en Provence

**Département** : Bouches-du-Rhône

**Région** : PACA

**Responsable** : METROPOLE AIX MARSEILLE  
PROVENCE –

**Période de surveillance sanitaire** : Les week-ends de mai et juin et tous les jours de juillet et août (variable en fonction des vacances scolaires)

#### CARTE DE LA ZONE DE Baignade





#### QUALITE DE LA ZONE DE Baignade :

Année	Classement
2020	Excellente
2021	Excellente
2022	Excellente

#### CARTE DE LA ZONE D'ETUDE






-  Zone de baignade
-  Périmètre immédiat

#### Source de pollution bactériologique

-  Les baigneurs

#### Importance de la pollution

-  Mineur
-  Secondaire
-  Majeur

## INVENTAIRE DES SOURCES DE POLLUTION ET MESURE DE GESTION

<b>Sources de pollution</b>	<b>Impact</b>	<b>Mesure de gestion/procédures</b>	<b>Plans d'actions</b>
Fréquentation de la zone de baignade	moyen	Fermeture zone de baignade Contre analyse	

Le profil de baignade du lac de Peyrolles est consultable à la Direction Promotion et Performance Sportives de la Métropole Aix Marseille Provence, situé au quatuor, Bat D 1<sup>er</sup> étage, route de Galice à Aix en Provence.