

PROFIL DE BAINNADE

PLAGE DES CHALETS - COMMUNE DE GRUISSAN

Date d'élaboration : Février 2011

CARACTERISTIQUES DE LA BAINNADE

Nom de la baignade : Plage des Chalets
Commune : Gruissan
Département : Aude
Région : Languedoc Roussillon
Responsable : Ville de Gruissan
Saison estivale : de mi juin à mi septembre
Fréquentation maximale pendant la saison estivale : inconnue

SCHEMA DE LA PLAGE



HISTORIQUE DE LA QUALITE DE L'EAU






Qualité de l'eau au cours des 4 dernières années :

| Années | 2007 | 2008 | 2009 | 2010 |
|---------------------------|------|------|------|------|
| Classement directive 1976 | A | A | A | A |

Classement Directive 76/16

A : Eau de bonne qualité
B : Eau de qualité moyenne
C : Eau pouvant être momentanément polluée
D : Eau de mauvaise qualité

LEGENDE

-  Plage
-  Accès principal
-  Equipements sanitaires
-  Lieu de contrôle sanitaire
-  Affichage des résultats de l'ARS
-  Poste de secours

INVENTAIRES DES SOURCES DE POLLUTION ET MESURES DE GESTION

| Diagnostic | | | Gestion préventive des sources de pollution | | Plan d'actions |
|---|--------|---------------------------------|--|--|--|
| Principales sources de pollution inventoriées | Impact | Distance de la zone de baignade | Seuil de crise | Procédure | Principales mesures de réduction des pollutions |
| Pollutions venant du large | Moyen | Directe | 2 000 E.coli/100 ml ou aspect visuel laissant présager une pollution | Fermeture de la plage. Réouverture lorsque les résultats passent en dessous du seuil d'alerte. | Vérifier la validité de la procédure de lutte contre les pollutions marines. |
| Accidents sur le réseau d'assainissement | Faible | Eloignée | | | Poursuivre les visites de maintenance et de contrôle des postes de relevage pour prévenir un incident. |