

# FICHE PROFIL DE Baignade - Synthèse (Page 1/2)

Date d'élaboration (ou de mise à jour du profil) :

MARS 2011

Région :	<b>LANGUEDOC ROUSSILLON</b>	Département:	<b>HÉRAULT(34)</b>
Commune :	<b>Celles</b>	Site de baignade:	<b>Mas de Riri</b>
Contact de la personne responsable de la baignade	Madame Joëlle GOUDAL Le Mas de Riri 34700 CELLES – 06-19-17-37-94		

## DESCRIPTION GENERALE DU SITE DE Baignade

### Caractéristiques physiques de la zone de baignade

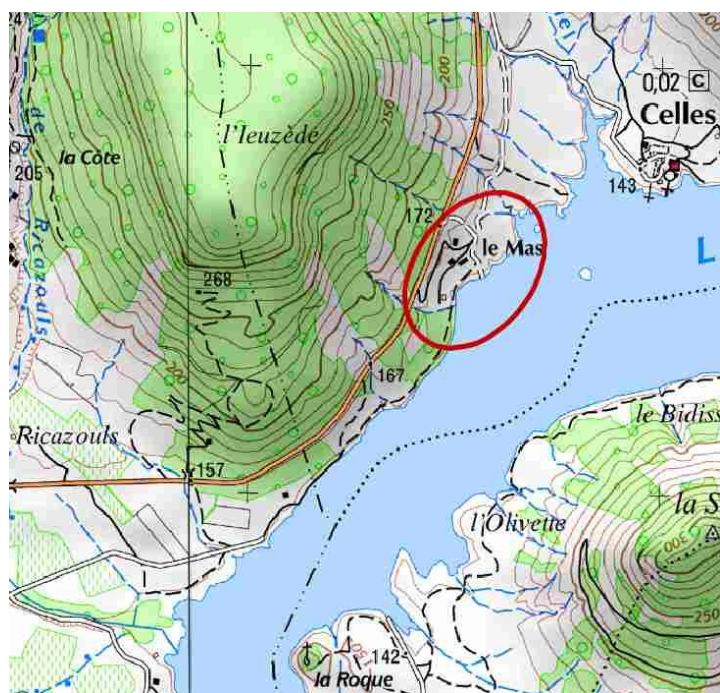
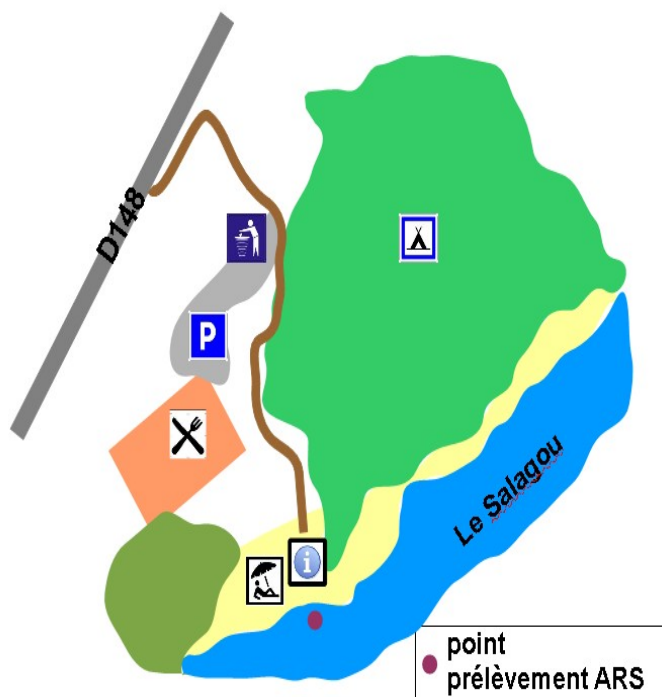
Rive d'implantation de la plage:	Nord-Ouest du Lac
Nature des plages:	Roche, cailloux et terre rouge

### Équipements et usages de la zone de baignade

Période de fréquentation :	Juin à septembre
Fréquentation estimée:	60 personnes maximum
Équipements sanitaires:	Oui
Poste de secours:	Non
Poste de surveillance:	Non
Stationnement:	Oui
Usages nautiques / loisirs aquatiques:	Baignade <b>NON SURVEILLÉE</b>
Accès aux animaux:	Oui
Autres équipements:	Camping, hôtel, bar-restaurant



### Localisation et Schéma de la zone de baignade



## HISTORIQUE DU CLASSEMENT QUALITE DU SITE DE Baignade

Année	2007	2008	2009	2010
<b>Classement qualité (Directive 1976)</b>	<b>A</b>	<b>B</b>	<b>A</b>	<b>A</b>

A : eau de bonne qualité - B : eau de qualité moyenne - C : eau momentanément polluée - D : eau de mauvaise qualité

Description des épisodes de pollutions au cours des dernières années :	Aucun
Commentaires éventuels :	

# FICHE PROFIL DE BAINNADE - Synthèse (Page 2/2)

Date d'élaboration (ou de mise à jour du profil) :

MARS 2011

Région : **LANGUEDOC-ROUSSILLON**

Département :

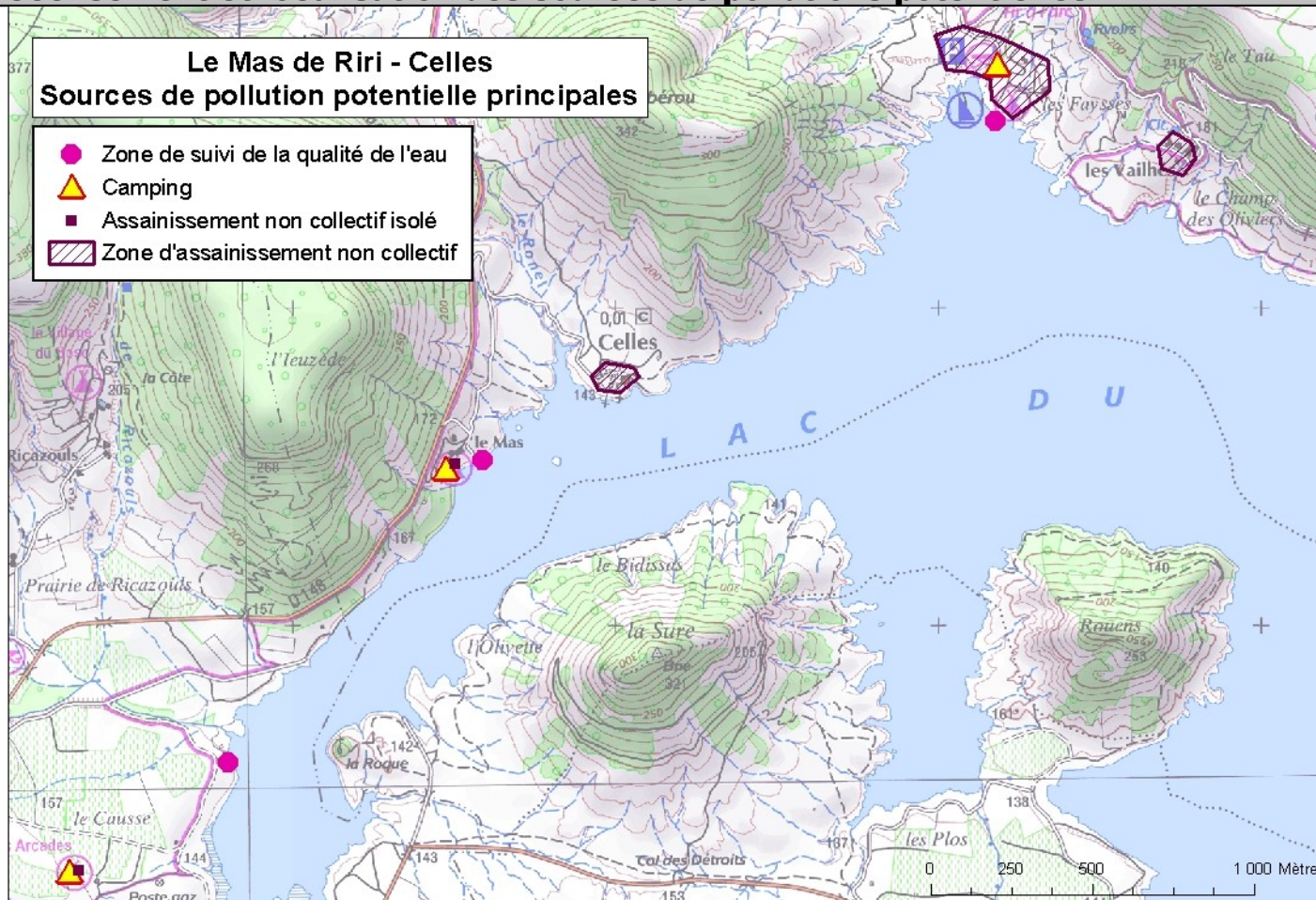
**HÉRAULT(34)**

Commune : **Celles**

Site de baignade :

**Mas de Riri**

## Recensement et localisation des sources de pollutions potentielles



## Gestion préventive - Programme des travaux

Diagnostic			Gestion préventive des pollutions			Plan d'actions	
Sources de pollutions	Impact	Distance de la zone de baignade	Mesures de surveillance	Indicateurs suivis	Responsable du suivi des indicateurs	Description des principales mesures de réduction des pollutions	Échéance
<b>Aucune</b>							

**Commentaire :** les sources de pollutions potentielles identifiées ne présentent pas de dysfonctionnement. Il s'agit des assainissements non collectifs des hameaux de Celles et des Vailhès d'une part, et des campings du Mas de Riri et des Arcades d'autre part. Le SPANC (Service Public d'Assainissement Non Collectif) de la Communauté de communes Lodévois et Larzac ainsi que le SPANC du Clermontois sont chargés, chacun en ce qui le concerne, du suivi de ces installations. Les dispositifs du village de Celles font l'objet d'une vidange régulière par la commune.