

# Plage Clémenceau et plage du Goulet





Saint-Vincent-sur-Jard, Vendée, Pays de la Loire

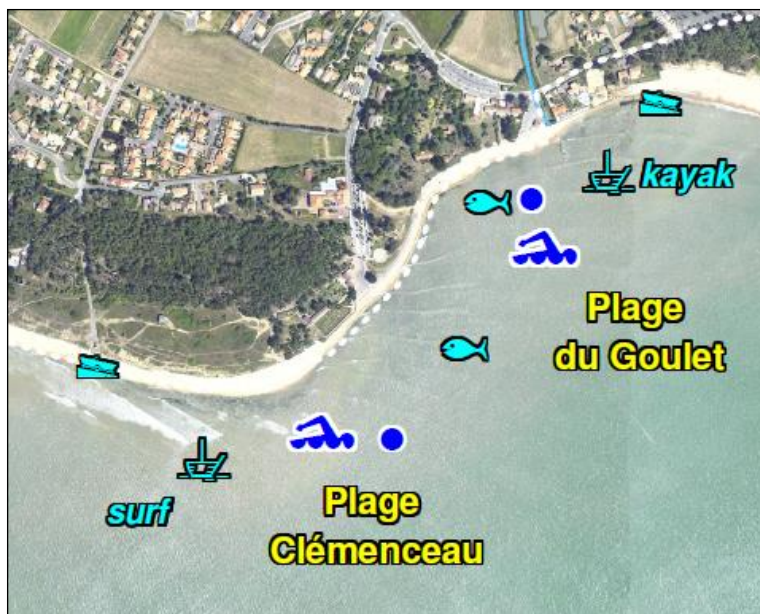
## Caractéristiques de la zone de baignade

### Points de prélèvements

- Qualité eaux de baignade (ARS)

### Usages

-  Mise à l'eau
-  Activité nautique
-  Pêche à pied
-  Zone de baignade



### Plage Clémenceau

#### Localisation du point ARS le plus proche:

x : 301600; y : 2163450

#### Equipements :



### Plage du Goulet

#### Localisation du point ARS le plus proche:

x : 301800; y : 2163800

#### Equipements :



**Nature :** sable

**Personne responsable de l'eau de baignade :** Maire de Saint-Vincent-sur-Jard

**Période d'ouverture du poste de secours :** début juillet à fin août

**Accessibilité aux animaux :** non

## Historique de la qualité de l'eau de baignade

Qualité de l'eau de baignade au cours des dernières 6 années :

### Plage de Clémenceau

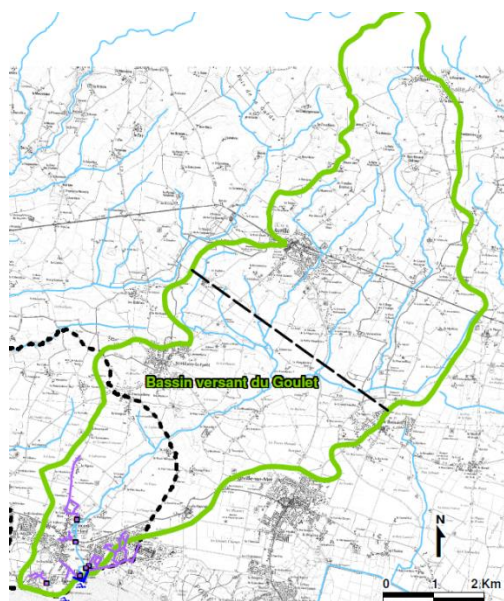
| année                  | 2021               | 2020               | 2019               | 2018               | 2017               | 2016               | 2015               |
|------------------------|--------------------|--------------------|--------------------|--------------------|--------------------|--------------------|--------------------|
| Classement (2006/7/CE) | Excellente Qualité | Excellente Qualité | Excellente Qualité | Excellente Qualité | Excellente Qualité | Excellente Qualité | Excellente Qualité |

### Plage du Goulet

| année                  | 2021               | 2020               | 2019               | 2018               | 2017               | 2016               | 2015               |
|------------------------|--------------------|--------------------|--------------------|--------------------|--------------------|--------------------|--------------------|
| Classement (2006/7/CE) | Excellente Qualité | Excellente Qualité | Excellente Qualité | Excellente Qualité | Excellente Qualité | Excellente Qualité | Excellente Qualité |

### Potentiel de prolifération des macro-algues :

Pas d'échouage d'algues vertes



Délimitation du bassin versant du Goulet



Sources de pollution au droit des deux plages

**Légende :**

|                       |           |                       |  |   |         |
|-----------------------|-----------|-----------------------|--|---|---------|
| <b>Eaux pluviales</b> |           | <b>Assainissement</b> |  | <b>Activités potentiellement polluantes</b> |         |
|                       | Réseau EP |                       | Poste de refoulement   |   | Parking |
|                       | Exutoire  |                       | Station d'épuration  |   | Camping |
|                       |           |                       | Assainissement non collectif (dans la bande des 500m à la mer ou au cours d'eau) |   | Pâture  |

**Hierarchisation des sources de pollutions**

|                                  |   |
|----------------------------------|---|
| <b>Source la plus importante</b> | <b>Réseau d'eaux pluviales en temps de pluie</b>                  |
| Sources moyennes                 | Pâtures au niveau du Goulet, rejet de la station d'épuration      |
| Source mineures                  | Assainissement non collectif, camping-car, postes de refoulements |

Actions mises en œuvre par la commune

- Engager un programme de vérification de branchement au niveau des réseaux de collecte des eaux pluviales
- Processus d'alerte / gestion active en cas de pollution accidentelle.

En cas d'observation d'une pollution vous pouvez contacter la mairie de Saint-Vincent-sur-Jard :  
02 51 33 41 17