
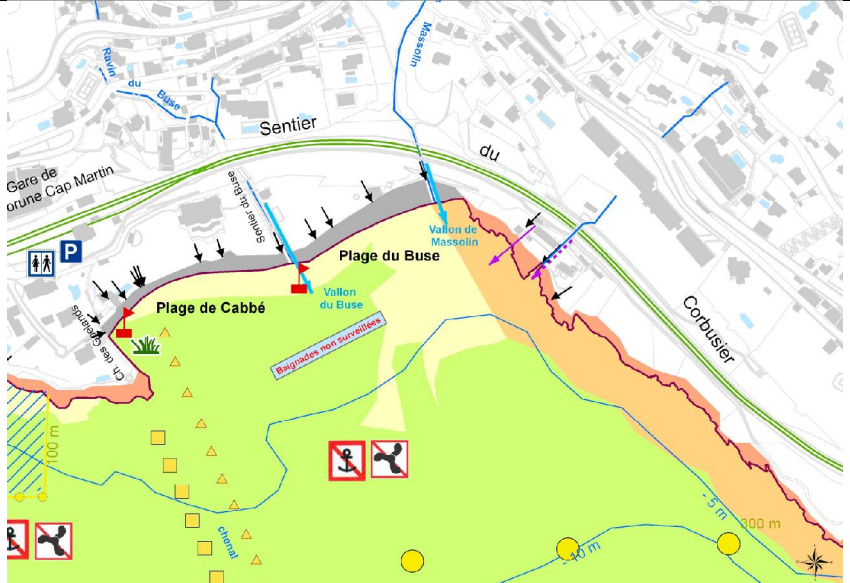


PROFIL DE LA BAIGNADE

Baie de Cabbé
Mise à jour Décembre 2010

PLAGE DU BUSE

<p>Caractéristiques de la baignade</p> <p style="color: red;">Baignade NON SURVEILLÉE</p> <p><u>Accès</u> : sentier Le Corbusier <u>Substrat</u> : galets</p> <p style="color: green;"><u>Protections</u> : Zone Natura 2000 Mer Herbier de posidonie vers 60 m du rivage</p>	<p>Carte de la zone d'étude</p> 																		
<p>Historique de la qualité de l'eau de baignade</p> <p>Qualité des eaux de baignade au cours de ces 4 dernières années :</p> <table border="1"> <tr> <td>Année</td> <td>2006</td> <td>2007</td> <td>2008</td> <td>2009</td> </tr> <tr> <td>Classement</td> <td>A</td> <td>A</td> <td>A</td> <td>A</td> </tr> </table> <p>A : eau de bonne qualité – B : eau de qualité moyenne – C : eau pouvant être momentanément polluée – D : eau de mauvaise qualité</p> <p>Liste des épisodes de pollutions au cours de ces 4 dernières années :</p> <table border="1"> <tr> <th>Date</th> <th>Type de pollution</th> <th>Origine de la pollution</th> <th>Interdiction de la plage</th> </tr> <tr> <td colspan="4" style="text-align: center;">Aucune pollution au cours de cette période</td> </tr> </table>	Année	2006	2007	2008	2009	Classement	A	A	A	A	Date	Type de pollution	Origine de la pollution	Interdiction de la plage	Aucune pollution au cours de cette période				<p>Schéma de la zone de baignade</p> 
Année	2006	2007	2008	2009															
Classement	A	A	A	A															
Date	Type de pollution	Origine de la pollution	Interdiction de la plage																
Aucune pollution au cours de cette période																			



Inventaire des sources de pollution et mesures de gestion

Diagnostic			Gestion préventive des pollutions			Plan d'action
Principales sources de pollutions inventoriées	Impact	Distance de la zone de baignade	Indicateurs suivis et seuils d'alerte	Procédures	Mesure de gestion préventive associée	Principales mesures de réduction des pollutions
Macro-déchets suivant le courant ligure	Impact faible	0	Présence avérée	Appel du poste de surveillance ou des services municipaux	Communication sensibilisation	Nettoyage du plan d'eau par des navires spécialisés munis de filets
Microbienne en provenance du vallon de Massolin	Impact significatif	0	Prélèvement par l'ARS* et alerte en cas d'orage	Appel des services municipaux	Vérification en période de pluie et surveillance par les services municipaux	
Microbienne en provenance trop plein et déversoir d'orage postes Massolin	Impact significatif	0	Prélèvement par l'ARS* et alerte en cas d'orage	Appel des services municipaux et auto surveillance	Contrôle météo	Mise en place de l'auto surveillance, amélioration du système d'assainissement et suppression active des eaux parasites

* Agence Régionale de Santé

PROFIL DE LA BAIGNADE

Baie de Cabbé
Mise à jour Décembre 2010
PLAGE DE CABBE

<p style="text-align: center;">Caractéristiques de la baignade</p> <p style="text-align: center;">Baignade NON SURVEILLÉE</p> <p>Accès : sentier des goélands Substrat : galets</p> <p>Protections : Zone Natura 2000 Mer Herbier de posidonie vers 60 m du rivage Présence d'un banc de posidonie sur la plage</p>	<p style="text-align: center;">Carte de la zone d'étude</p> 																		
<p style="text-align: center;">Historique de la qualité de l'eau de baignade</p> <p>Qualité des eaux de baignade au cours de ces 4 dernières années :</p> <table border="1" style="width: 100%;"> <tr> <td style="text-align: center;">Année</td> <td style="text-align: center;">2006</td> <td style="text-align: center;">2007</td> <td style="text-align: center;">2008</td> <td style="text-align: center;">2009</td> </tr> <tr> <td style="text-align: center;">Classement</td> <td style="text-align: center;">A</td> <td style="text-align: center;">A</td> <td style="text-align: center;">A</td> <td style="text-align: center;">A</td> </tr> </table> <p>A : eau de bonne qualité – B : eau de qualité moyenne – C : eau pouvant être momentanément polluée – D : eau de mauvaise qualité</p> <p>Liste des épisodes de pollutions au cours de ces 4 dernières années :</p> <table border="1" style="width: 100%;"> <tr> <th style="text-align: center;">Date</th> <th style="text-align: center;">Type de pollution</th> <th style="text-align: center;">Origine de la pollution</th> <th style="text-align: center;">Interdiction de la plage</th> </tr> <tr> <td colspan="4" style="text-align: center;">Aucune pollution au cours de cette période</td> </tr> </table>	Année	2006	2007	2008	2009	Classement	A	A	A	A	Date	Type de pollution	Origine de la pollution	Interdiction de la plage	Aucune pollution au cours de cette période				<p style="text-align: center;">Schéma de la zone de baignade</p> 
Année	2006	2007	2008	2009															
Classement	A	A	A	A															
Date	Type de pollution	Origine de la pollution	Interdiction de la plage																
Aucune pollution au cours de cette période																			


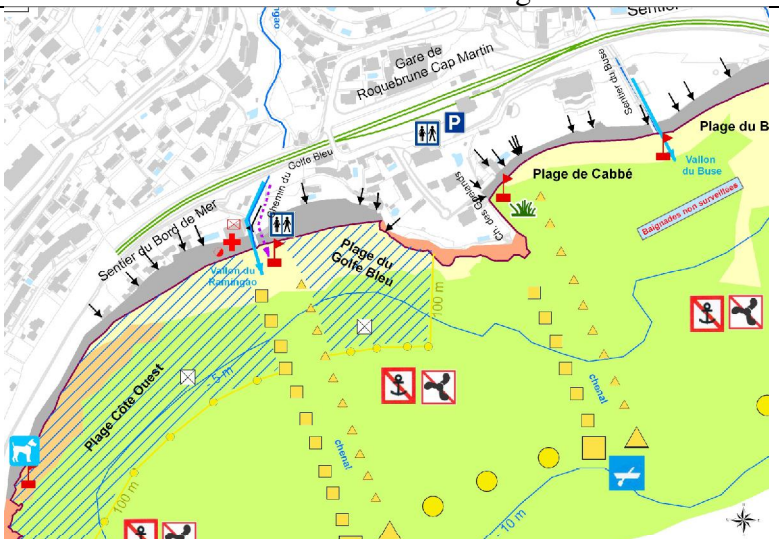
Inventaire des sources de pollution et mesures de gestion						
Diagnostic			Gestion préventive des pollutions			Plan d'action
Principales sources de pollutions inventoriées	Impact	Distance de la zone de baignade	Indicateurs suivis et seuils d'alerte	Procédures	Mesure de gestion préventive associée	Principales mesures de réduction des pollutions
Macro-déchets suivant le courant ligure	Impact faible	0	Présence avérée	Appel du poste de surveillance ou des services municipaux	Communication sensibilisation	Nettoyage du plan d'eau par des navires spécialisés munis de filets
Microbienne en provenance du vallon du Buse	Impact significatif	0	Prélèvement par l'ARS* et alerte en cas d'orage	Appel des services municipaux	Vérification en période de pluie et surveillance par les services municipaux	
Microbienne en provenance du déversoir d'orage du poste du Massolin	Impact significatif	0	Prélèvement par l'ARS et alerte en cas d'orage	Appel des services municipaux et auto surveillance	Contrôle météo	Mise en place de l'auto surveillance, amélioration du système d'assainissement et suppression active des eaux parasites

* Agence Régionale de Santé

PROFIL DE LA BAIGNADE

Baie de Cabbé
Mise à jour Décembre 2010

PLAGE GOLFE BLEU

<p style="text-align: center;">Caractéristiques de la baignade</p> <p style="text-align: center;">Baignade SURVEILLÉE Juillet et Août de 9h à 18h</p> <p><u>Accès</u> : avenue de la gare <u>Substrat</u> : galets</p> <p><u>Protections</u> : Zone Natura 2000 Mer Herbier de posidonie vers 100 m du rivage</p>	<p style="text-align: center;">Carte de la zone d'étude</p> 																		
<p style="text-align: center;">Historique de la qualité de l'eau de baignade</p> <p>Qualité des eaux de baignade au cours de ces 4 dernières années :</p> <table border="1" style="width: 100%; text-align: center;"> <tr> <td>Année</td> <td>2006</td> <td>2007</td> <td>2008</td> <td>2009</td> </tr> <tr> <td>Classement</td> <td>A</td> <td>A</td> <td>A</td> <td>A</td> </tr> </table> <p>A : eau de bonne qualité – B : eau de qualité moyenne – C : eau pouvant être momentanément polluée – D : eau de mauvaise qualité</p> <p>Liste des épisodes de pollutions au cours de ces 4 dernières années :</p> <table border="1" style="width: 100%;"> <thead> <tr> <th>Date</th> <th>Type de pollution</th> <th>Origine de la pollution</th> <th>Interdiction de la plage</th> </tr> </thead> <tbody> <tr> <td colspan="4" style="text-align: center;">Aucune pollution au cours de cette période</td> </tr> </tbody> </table>	Année	2006	2007	2008	2009	Classement	A	A	A	A	Date	Type de pollution	Origine de la pollution	Interdiction de la plage	Aucune pollution au cours de cette période				<p style="text-align: center;">Schéma de la zone de baignade</p> 
Année	2006	2007	2008	2009															
Classement	A	A	A	A															
Date	Type de pollution	Origine de la pollution	Interdiction de la plage																
Aucune pollution au cours de cette période																			

Inventaire des sources de pollution et mesures de gestion

Diagnostic			Gestion préventive des pollutions			Plan d'action
Principales sources de pollutions inventoriées	Impact	Distance de la zone de baignade	Indicateurs suivis et seuils d'alerte	Procédures	Mesure de gestion préventive associée	Principales mesures de réduction des pollutions
Macro-déchets suivant le courant ligure	Impact faible	0	Présence avérée	Appel du poste de surveillance ou des services municipaux	Communication sensibilisation	Nettoyage du plan d'eau par des navires spécialisés munis de filets
Microbienne en provenance du vallon du Ramingao	Impact significatif	0	Prélèvement par l'ARS* et alerte en cas d'orage	Appel des services municipaux	Vérification en période de pluie et surveillance par les services municipaux	
Microbienne en provenance du déversoir d'orage du poste du Golfe Bleu	Impact significatif	0	Prélèvement par l'ARS* et alerte en cas d'orage	Appel des services municipaux et auto surveillance	Contrôle météo	Mise en place de l'auto surveillance, amélioration du système d'assainissement, suppression active des eaux parasites et réalisation d'une prise d'étiage dans le vallon


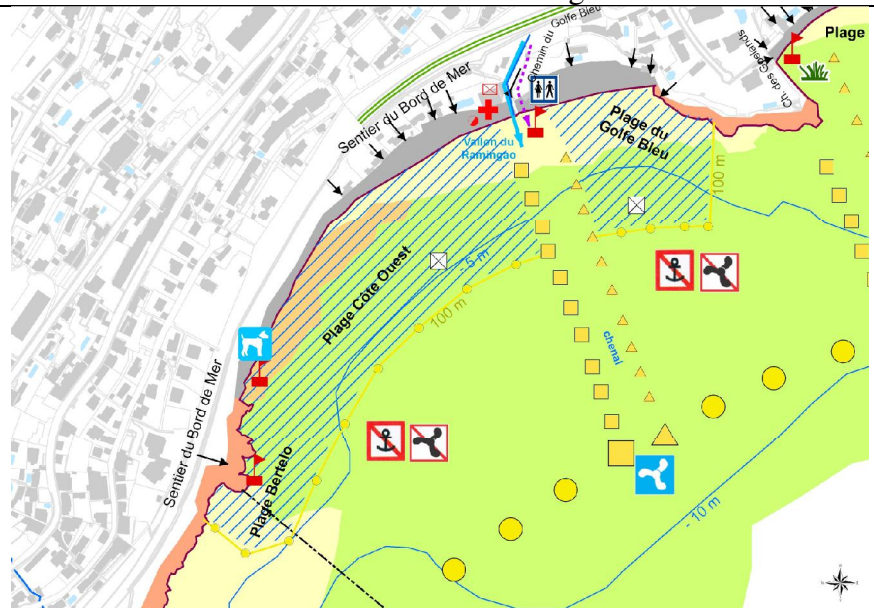
*Agence Régionale de Santé

PROFIL DE LA BAIGNADE

Baie de Cabbé

Mise à jour Décembre 2010

PLAGE COTE OUEST

Caractéristiques de la baignade		Carte de la zone d'étude				
<p>Baignade SURVEILLEE Juillet et Août de 9h à 18h</p> <p><u>Accès</u> : sentier des Douaniers</p> <p><u>Substrat</u> : galets</p> <p><u>Protections</u> : Zone Natura 2000 Mer Herbier de posidonie vers 60 m du rivage</p>						
Historique de la qualité de l'eau de baignade		Schéma de la zone de baignade				
Qualité des eaux de baignade au cours de ces 4 dernières années :						
Année	2006			2007	2008	2009
Classement	A			A	A	A
A : eau de bonne qualité – B : eau de qualité moyenne – C : eau pouvant être momentanément polluée – D : eau de mauvaise qualité						
Liste des épisodes de pollutions au cours de ces 4 dernières années :						
Date	Type de pollution	Origine de la pollution	Interdiction de la plage			
Aucune pollution au cours de cette période						

Inventaire des sources de pollution et mesures de gestion


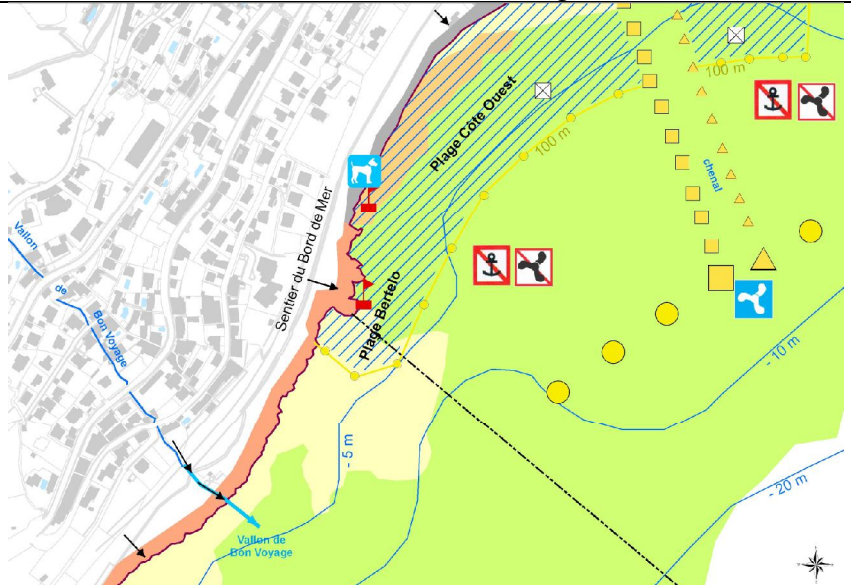
Diagnostic		Gestion préventive des pollutions			Plan d'action	
Principales sources de pollutions inventoriées	Impact	Distance de la zone de baignade	Indicateurs suivis et seuils d'alerte	Procédures	Mesure de gestion préventive associée	Principales mesures de réduction des pollutions
Macro-déchets suivant le courant ligure	Impact faible	0	Présence avérée	Appel du poste de surveillance ou des services municipaux	Communication sensibilisation	Nettoyage du plan d'eau par des navires spécialisés munis de filets
Microbienne en provenance du déversoir d'orage du poste de relevage du Golfe Bleu	Impact significatif	0	Prélèvement par l'ARS* et alerte en cas d'orage	Appel des services municipaux et auto surveillance	Contrôle météo	Mise en place de l'auto surveillance, amélioration du système d'assainissement, suppression active des eaux parasites et réalisation d'une prise d'étiage dans le vallon

* Agence Régionale de Santé

PROFIL DE LA BAIGNADE

Baie de Cabbé
Mise à jour Décembre 2010

PLAGE PRIVEE BERTELO

Caractéristiques de la baignade	Carte de la zone d'étude																		
<p style="text-align: center;">Baignade SURVEILLEE</p> <p><u>Accès</u> : sentier des Douaniers</p> <p><u>Substrat</u> : galets</p> <p><u>Protections</u> : Zone Natura 2000 Mer Herbier de posidonie vers 100 m du rivage Zone Marine Protégée : pêche et mouillages interdits</p>																			
Historique de la qualité de l'eau de baignade	Schéma de la zone de baignade																		
<p>Qualité des eaux de baignade au cours de ces 4 dernières années :</p> <table border="1"> <tr> <td>Année</td> <td>2006</td> <td>2007</td> <td>2008</td> <td>2009</td> </tr> <tr> <td>Classement</td> <td>A</td> <td>A</td> <td>A</td> <td>A</td> </tr> </table> <p>A : eau de bonne qualité – B : eau de qualité moyenne – C : eau pouvant être momentanément polluée – D : eau de mauvaise qualité</p> <p>Liste des épisodes de pollutions au cours de ces 4 dernières :</p> <table border="1"> <thead> <tr> <th>Date</th> <th>Type de pollution</th> <th>Origine de la pollution</th> <th>Interdiction de la plage</th> </tr> </thead> <tbody> <tr> <td colspan="4" style="text-align: center;">Aucune pollution au cours de cette période</td> </tr> </tbody> </table>	Année	2006	2007	2008	2009	Classement	A	A	A	A	Date	Type de pollution	Origine de la pollution	Interdiction de la plage	Aucune pollution au cours de cette période				
Année	2006	2007	2008	2009															
Classement	A	A	A	A															
Date	Type de pollution	Origine de la pollution	Interdiction de la plage																
Aucune pollution au cours de cette période																			

Inventaire des sources de pollution et mesures de gestion

Diagnostic			Gestion préventive des pollutions			Plan d'action
Principales sources de pollutions inventoriées	Impact	Distance de la zone de baignade	Indicateurs suivis et seuils d'alerte	Procédures	Mesure de gestion préventive associée	Principales mesures de réduction des pollutions
Macro-déchets suivant le courant ligure	Impact faible	0	Présence avérée	Appel du poste de surveillance ou des services municipaux	Communication sensibilisation	Nettoyage du plan d'eau par des navires spécialisés munis de filets