











**Profil de baignade de la baignade de Taysse**  
 Profil élaboré le : 5 janvier 2016

Caractéristiques de la baignade					Schéma de la zone de baignade	
Nom de la baignade : Etang de Taysse Commune : Espagnac Département : Corrèze Région : Limousin Responsable de l'eau de baignade : M. AMELINCK (05 55 20 79 00) Période d'ouverture : Heures de surveillance : Baignade non surveillée Fréquentation moyenne : 30 personnes par jour Équipements : Poste de secours – 3 WC – 2 douches Accessibilité aux animaux : Non Autres activités : Activités nautiques						
Historique de la qualité de l'eau						
Qualité de l'eau au cours des dernières années  <i>Classement selon la Directive 2006/7/CE en vigueur à partir de la saison 2013</i>						
2011	2012	2013	2014	2015		
●	●	●	●			
En 2015 : Sur 5 prélèvements, 4 bons, 1 moyen  Excellent  Bon  Suffisant  Insuffisant                        Insuffisamment de prélèvements  Pas de classement en raison de changements ou classement pas encore possible  Non suivi					Carte de la zone d'étude 	
Liste des épisodes de pollution au cours des 5 dernières années						
Année	Date	Type de pollution	origine	Interdiction de la baignade		
2015	20/08/2015	Cyanobactéries > 20000 cell/ml		Non		
2014		Absence de baignade				
2013						
2012						
2011						
Inventaire des sources de pollution et mesures de gestion						
Diagnostic		Gestion préventive des pollutions			Plan d'actions	
Sources de pollution avérées	Impacts	Distance de la zone de baignade	Indicateurs de suivi	Actions	Gestion de crise	Mesures de réduction des pollutions
Aucune	/	/	/	/	/	/
Sources de pollution potentielles	Impacts	Distance de la zone de baignade	Indicateurs de suivi	Préconisations	Gestion de crise	Mesures de réduction des pollutions
Élevage			Observations visuelles quotidienne mesures T°C : eau (mini,maxi) présence vents odeurs et couleur eau	Gestion durable du plan d'eau et du bassin versant	Si dégradation de l'eau ou accidents :  Interdiction temporaire de la baignade (arrêté municipal)  affichage « aujourd'hui baignade interdite pour cause de »  Suivi analytique si nécessaire	Interdiction de l'amorçage
Eaux usées						
Eaux pluviales						
Pêche (carpe)						