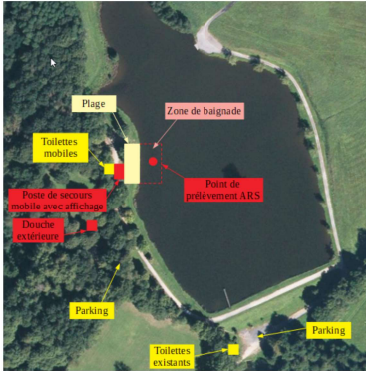

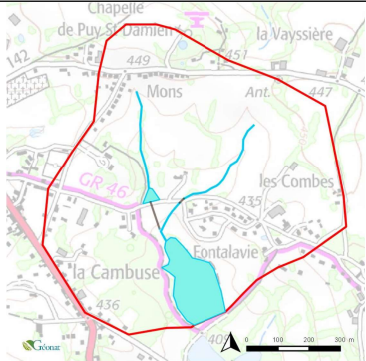


Profil des eaux de baignade - Plan d'eau de Fontalavie - Chamboulive (19)

Profil de baignade de Chamboulive Profil réalisé en mars 2020					Date de MAJ :	
Caractéristiques de la baignade				Schéma de la zone de baignade		
Nom de la baignade : Plan d'eau de Fontalavie Commune : Chamboulive Département : Corrèze Région : Nouvelle-Aquitaine Responsable de l'eau de baignade : A compléter Période d'ouverture : Du 06 juillet au 18 août 2019 Heures de surveillance : Du mardi au dimanche de 14 h à 19 h Fréquentation moyenne quotidienne : 35 personnes Équipements : Poste de secours – 1 WC – une douche extérieure Accessibilité aux animaux : Non Autres activités :						
Historique de la qualité de l'eau				Photo de la zone de baignade		
Qualité de l'eau au cours des dernières années *						
Aucun classement						
<small>* Classes de qualité selon la directive 2006/7/CE du 15 février 2006 : Excellente, bonne, suffisante, insuffisante</small>						
Liste des épisodes de pollution au cours des 5 dernières années				Carte de la zone d'étude		
Année	Date	Type de pollution	origine	Interdiction de la baignade		
Inventaire des sources de pollution et mesures de gestion						
Diagnostic		Gestion préventive des pollutions			Plan d'actions	
Sources de pollution avérées	Impacts	Distance de la zone de baignade	Indicateurs de suivi	Actions	Gestion de crise	Mesures de réduction des pollutions
Aucune	/	/	/	/	/	Sans objet
Sources de pollution potentielles	Impacts	Distance de la zone de baignade	Indicateurs de suivi	Préconisations	Gestion de crise	Mesures préventives de réduction des pollutions
Eaux usées (ANC)	Non significatif	220 m	Observations visuelles quotidiennes : mesures T°C eau, air, transparence, présence de vents (mesures et directions), météo, odeurs et couleur eau	Gestion durable du plan d'eau et du bassin versant	Si dégradation de l'eau ou accidents : interdiction temporaire de la baignade (arrêté municipal) et affichage « aujourd'hui baignade interdite pour cause de » et suivi analytique si nécessaire	A compléter
Elevage	Peu significatif	Pâturage : 300 m Accès directs dans cours d'eau : 300 m				
Eaux pluviales	Non significatif	Tout le bassin versant				
Baignade	Peu significatif	0				