
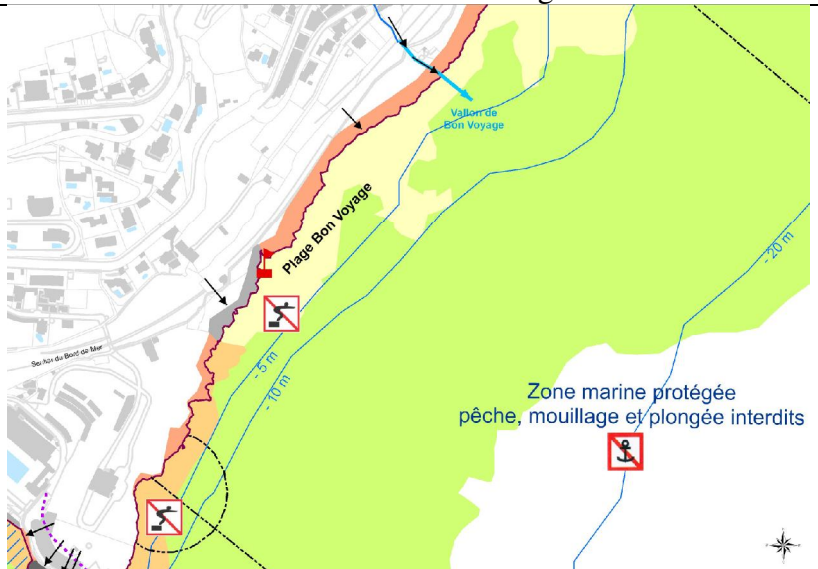


PROFIL DE LA BAIGNADE

Baie de Cabbé
Mise à jour Décembre 2010

PLAGE DE BON VOYAGE

<p style="text-align: center;">Caractéristiques de la baignade</p> <p style="text-align: center;">Baignade INTERDITE</p> <p><u>Accès</u> : sentier des Douaniers <u>Substrat</u> : galets</p> <p><u>Protections</u> : Zone Natura 2000 Mer Herbier de posidonie vers 60 m du rivage Zone Marine Protégée : pêche et mouillages interdits</p>	<p style="text-align: center;">Carte de la zone d'étude</p> 																		
<p style="text-align: center;">Historique de la qualité de l'eau de baignade</p> <p style="text-align: center;">Qualité des eaux de baignade au cours de ces 4 dernières années :</p> <table border="1" style="width: 100%; text-align: center;"> <tr> <td style="width: 15%;">Année</td> <td style="width: 15%;">2006</td> <td style="width: 15%;">2007</td> <td style="width: 15%;">2008</td> <td style="width: 15%;">2009</td> </tr> <tr> <td>Classement</td> <td>A</td> <td>A</td> <td>A</td> <td>A</td> </tr> </table> <p>A : eau de bonne qualité – B : eau de qualité moyenne – C : eau pouvant être momentanément polluée – D : eau de mauvaise qualité</p> <p style="text-align: center;">Liste des épisodes de pollutions au cours de ces 4 dernières années :</p> <table border="1" style="width: 100%;"> <thead> <tr> <th style="width: 15%;">Date</th> <th style="width: 20%;">Type de pollution</th> <th style="width: 20%;">Origine de la pollution</th> <th style="width: 20%;">Interdiction de la plage</th> </tr> </thead> <tbody> <tr> <td colspan="4" style="text-align: center;">Aucune pollution au cours de cette période</td> </tr> </tbody> </table>	Année	2006	2007	2008	2009	Classement	A	A	A	A	Date	Type de pollution	Origine de la pollution	Interdiction de la plage	Aucune pollution au cours de cette période				<p style="text-align: center;">Schéma de la zone de baignade</p> 
Année	2006	2007	2008	2009															
Classement	A	A	A	A															
Date	Type de pollution	Origine de la pollution	Interdiction de la plage																
Aucune pollution au cours de cette période																			

Inventaire des sources de pollution et mesures de gestion

Diagnostic			Gestion préventive des pollutions			Plan d'action
Principales sources de pollutions inventoriées	Impact	Distance de la zone de baignade	Indicateurs suivis et seuils d'alerte	Procédures	Mesure de gestion préventive associée	Principales mesures de réduction des pollutions
Macro-déchets suivant le courant ligure	Impact faible	0	Présence avérée	Appel du poste de surveillance ou des services municipaux	Communication sensibilisation	Nettoyage du plan d'eau par des navires spécialisés munis de filets
Microbienne en provenance du vallon de Bon Voyage	Impact significatif	0	Prélèvement par l'ARS* et alerte en cas d'orage	Appel des services municipaux	Vérification en période de pluie et surveillance par les services municipaux	
Microbienne en provenance du déversoir d'orage du poste de St Roman	Impact significatif	0	Prélèvement par l'ARS* et alerte en cas d'orage	Appel des services municipaux et auto surveillance	Contrôle météo	Mise en place de l'auto surveillance, amélioration du système d'assainissement, suppression active des eaux parasites


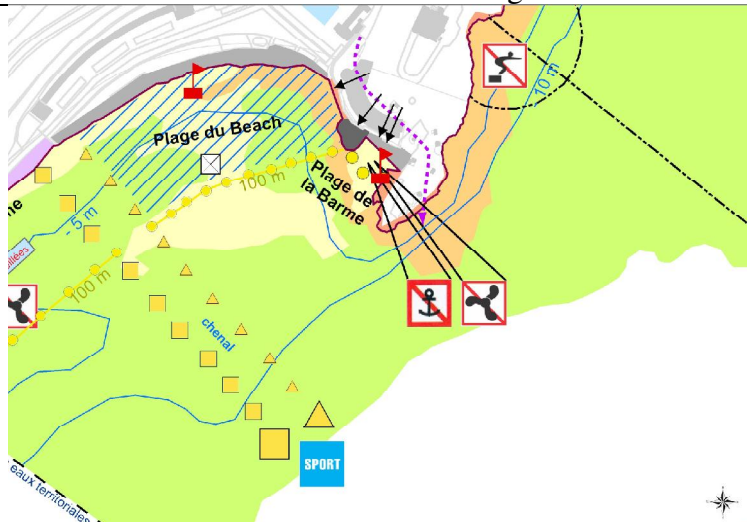
*Agence Régionale de Santé

PROFIL DE LA BAIGNADE

Baie de Saint Roman

Mise à jour Décembre 2010

PLAGE DE LA BARME

Caractéristiques de la baignade		Carte de la zone d'étude				
<p>Baignade NON SURVEILLÉE</p> <p><u>Accès</u> : sentier des Douaniers</p> <p><u>Substrat</u> : galets</p> <p><u>Protection</u> : Zone Natura 2000 Mer Herbier de posidonie dès la laisse de mer</p>						
Historique de la qualité de l'eau de baignade		Schéma de la zone de baignade				
Qualité des eaux de baignade au cours de ces 4 dernières années :						
Année	2006			2007	2008	2009
Classement	A			A	A	A
A : eau de bonne qualité – B : eau de qualité moyenne – C : eau pouvant être momentanément polluée – D : eau de mauvaise qualité						
Liste des épisodes de pollutions au cours de ces 4 dernières années :						
Date	Type de pollution	Origine de la pollution	Interdiction de la plage			
Aucune pollution au cours de cette période						

Inventaire des sources de pollution et mesures de gestion


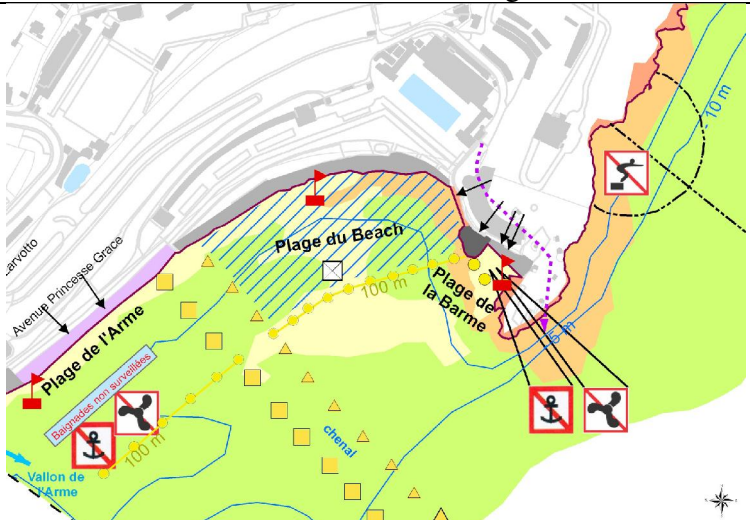
Diagnostic		Gestion préventive des pollutions			Plan d'action	
Principales sources de pollutions inventoriées	Impact	Distance de la zone de baignade	Indicateurs suivis et seuils d'alerte	Procédures	Mesure de gestion préventive associée	Principales mesures de réduction des pollutions
Macro-déchets	Impact faible	0	Présence avérée	Appel du poste de surveillance ou des services municipaux	Communication sensibilisation	Nettoyage du plan d'eau par des navires spécialisés munis de filets

PROFIL DE LA BAIGNADE

Baie de Saint Roman

Mise à jour Décembre 2010

PLAGE PRIVEE DU BEACH

Caractéristiques de la baignade		Carte de la zone d'étude				
<p>Baignade SURVEILLEE</p> <p><u>Accès</u> : avenue Princesse Grâce</p> <p><u>Substrat</u> : galets</p> <p><u>Protection</u> : Zone Natura 2000 Mer Herbier de posidonie vers 100 m du rivage</p>						
Historique de la qualité de l'eau de baignade		Schéma de la zone de baignade				
Qualité des eaux de baignade au cours de ces 4 dernières années :						
Année	2006			2007	2008	2009
Classement	A			A	A	A
A : eau de bonne qualité – B : eau de qualité moyenne – C : eau pouvant être momentanément polluée – D : eau de mauvaise qualité						
Liste des épisodes de pollutions au cours de ces 4 dernières :						
Date	Type de pollution	Origine de la pollution	Interdiction de la plage			
Aucune pollution au cours de cette période						

Inventaire des sources de pollution et mesures de gestion


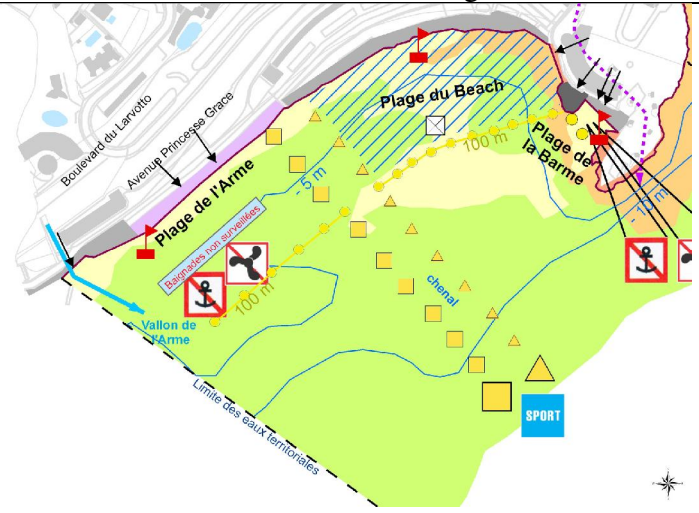
Diagnostic			Gestion préventive des pollutions			Plan d'action
Principales sources de pollutions inventoriées	Impact	Distance de la zone de baignade	Indicateurs suivis et seuils d'alerte	Procédures	Mesure de gestion préventive associée	Principales mesures de réduction des pollutions
Macro-déchets suivant le courant ligure	Impact faible	0	Présence avérée	Appel du poste de surveillance ou des services municipaux	Communication sensibilisation	Nettoyage du plan d'eau par des navires spécialisés munis de filets

PROFIL DE LA BAIGNADE

Baie de Saint Roman

Mise à jour Décembre 2010

PLAGE DE L'ARME

Caractéristiques de la baignade		Carte de la zone d'étude				
<p>Baignade NON SURVEILLEE</p> <p><u>Accès</u> : avenue Princesse Grâce</p> <p><u>Substrat</u> : galets</p> <p><u>Protection</u> : Zone Natura 2000 Mer Herbier de posidonie vers 60 m du rivage</p>						
Historique de la qualité de l'eau de baignade		Schéma de la zone de baignade				
Qualité des eaux de baignade au cours de ces 4 dernières années :						
Année	2006			2007	2008	2009
Classement	A			A	A	A
A : eau de bonne qualité – B : eau de qualité moyenne – C : eau pouvant être momentanément polluée – D : eau de mauvaise qualité						
Liste des épisodes de pollutions au cours de ces 4 dernières années :						
Date	Type de pollution	Origine de la pollution	Interdiction de la plage			
Aucune pollution au cours de cette période						

Inventaire des sources potentielles de pollution et mesures de gestion

Diagnostic			Gestion préventive des pollutions			Plan d'action
Principales sources de pollutions inventoriées	Impact	Distance de la zone de baignade	Indicateurs suivis et seuils d'alerte	Procédures	Mesure de gestion préventive associée	Principales mesures de réduction des pollutions
Macro-déchets suivant le courant ligure	Impact faible	0	Présence avérée	Appel du poste de surveillance ou des services municipaux	Communication sensibilisation	Nettoyage du plan d'eau par des navires spécialisés munis de filets
Microbienne en provenance du vallon de l'Arme	Impact significatif	0	Prélèvement par l'ARS* et alerte en cas d'orage	Appel des services municipaux	Vérification en période de pluie et surveillance par les services municipaux	

*Agence Régionale de Santé