

Qualité de la zone de baignade



Eaux de baignade d'excellente qualité

Aucune fermeture administrative au cours de ces 4 dernières années suite aux contrôles ARS.
Classement établi à partir du contrôle sanitaire des 4 dernières années.

Année	2019	2020	2021	2022
Classement	★★★★ 	★★★★ 	★★★★ 	★★★★

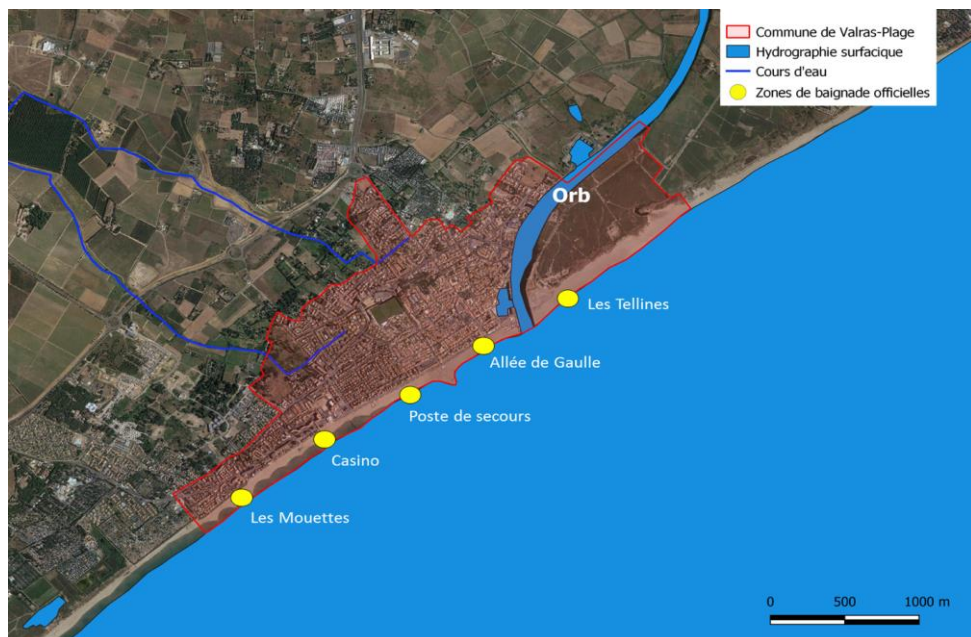
Caractéristiques de la plage

Nom : Poste de Secours Central
Code plage : 281301143M034015
Coordonnées géographiques LII :
X = 677608 Y = 1804997

Commune : Valras-Plage
Département : Hérault
Région : Languedoc-Roussillon
Responsable : Mairie de Valras-Plage

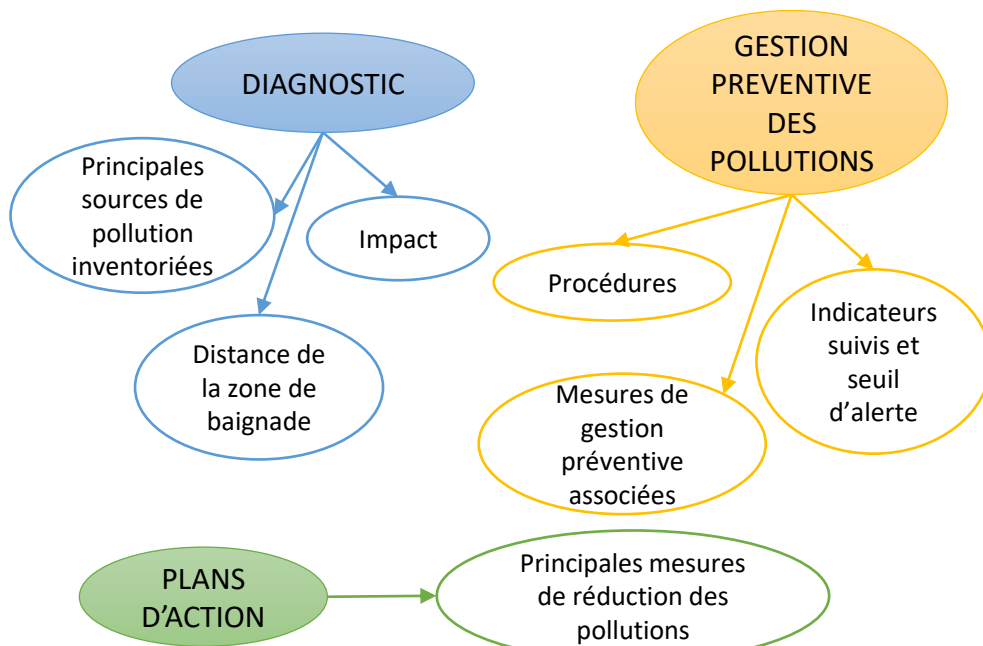
Période d'Ouverture : 15 juin au 15 septembre
Heures de surveillance : 11h00 à 18h30
Fréquentation : environ 400 personnes

Zones de baignade de la Commune de Valras – Plage



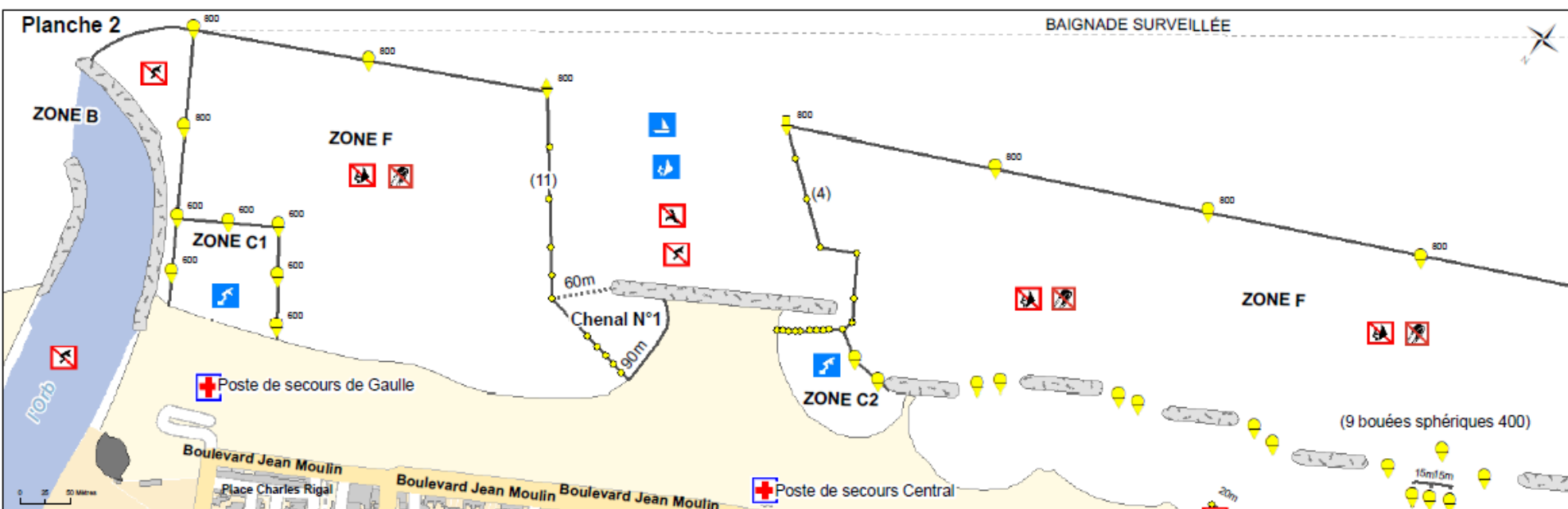
Source : ARS, Google Earth

Inventaire des sources de Pollution & Mesures de gestion



Aucune pollution avérée recensée à ce jour sur la zone de baignade

Balisage de la zone de baignade Poste de Secours Central



Source : Commune de Valras-Plage

Qualité de la zone de baignade



Eaux de baignade d'excellente qualité

Aucune fermeture administrative au cours de ces 4 dernières années suite aux contrôles ARS.
Classement établi à partir du contrôle sanitaire des 4 dernières années.

Année	2019	2020	2021	2022
Classement	★★★★ 	★★★★ 	★★★★ 	★★★★

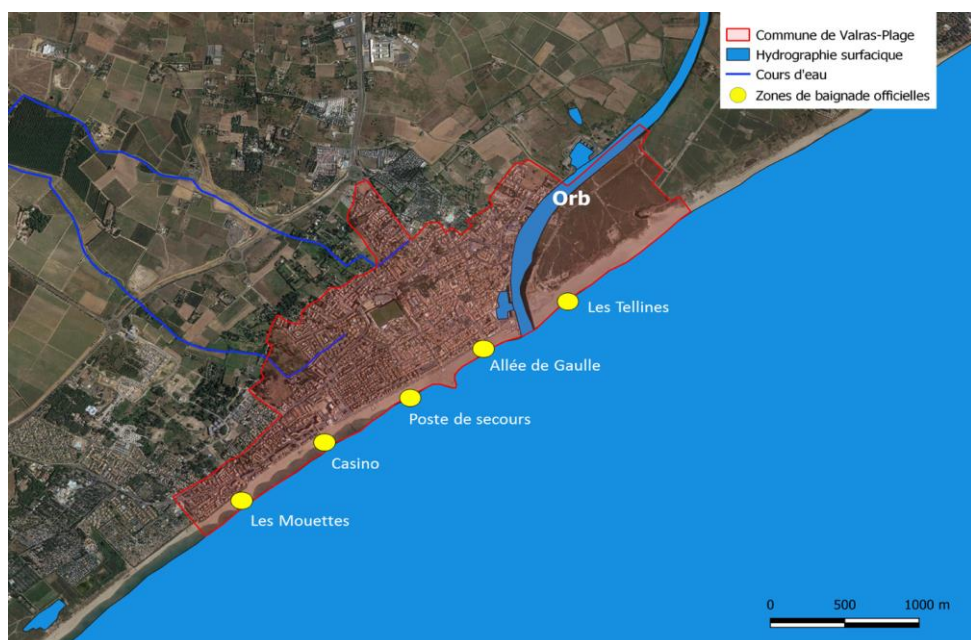
Caractéristiques de la plage

Nom : Allée de Gaulle
Code plage : 281301143M034020
Coordonnées géographiques LII :
X = 677997 Y = 1805251

Commune : Valras-Plage
Département : Hérault
Région : Languedoc-Roussillon
Responsable : Mairie de Valras-Plage

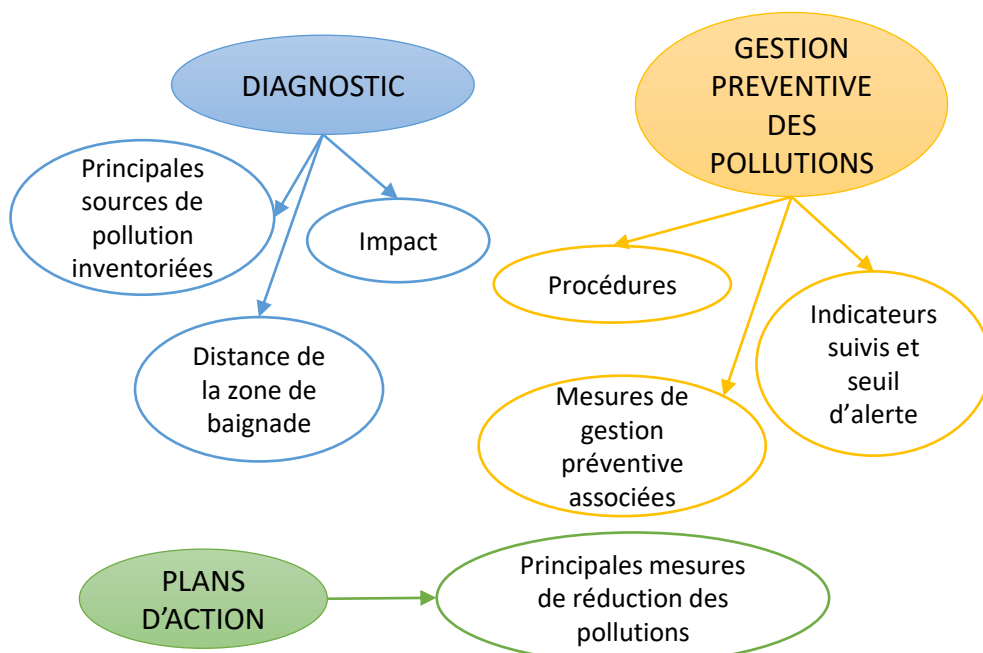
Période d'Ouverture : 15 juin au 15 septembre
Heures de surveillance : 11h00 à 18h30
Fréquentation : environ 400 personnes

Zones de baignade de la Commune de Valras – Plage



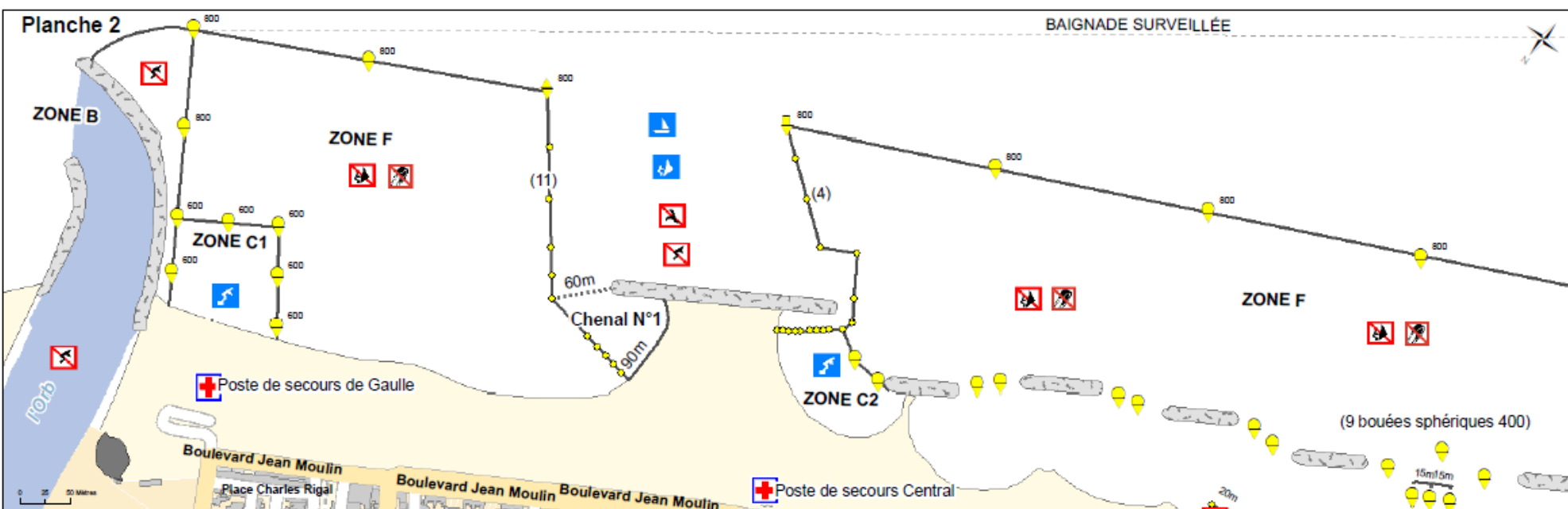
Source : ARS, Google Earth

Inventaire des sources de Pollution & Mesures de gestion



Aucune pollution avérée recensée à ce jour sur la zone de baignade

Balises de la zone de baignade Allée de Gaulle



Source : Commune de Valras-Plage

Qualité de la zone de baignade



Eaux de baignade d'excellente qualité

Aucune fermeture administrative au cours de ces 4 dernières années suite aux contrôles ARS.
Classement établi à partir du contrôle sanitaire des 4 dernières années.

Année	2019	2020	2021	2022
Classement	★★★★ 	★★★★ 	★★★★ 	★★★★

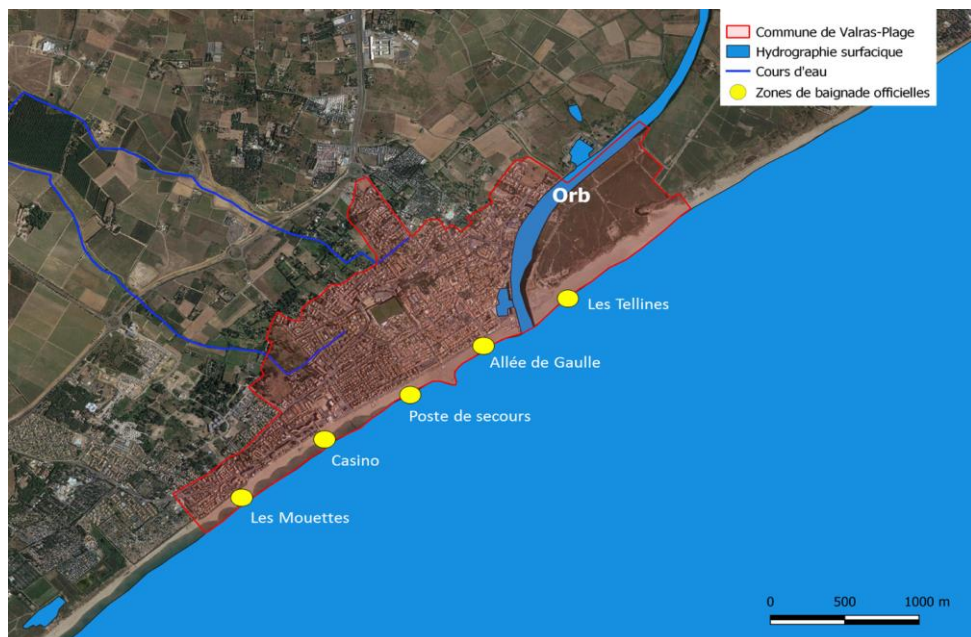
Caractéristiques de la plage

Nom : Le Casino
Code plage : 281301143M034010
Coordonnées géographiques LII :
X = 676969 ; Y = 1804578

Commune : Valras-Plage
Département : Hérault
Région : Languedoc-Roussillon
Responsable : Mairie de Valras-Plage

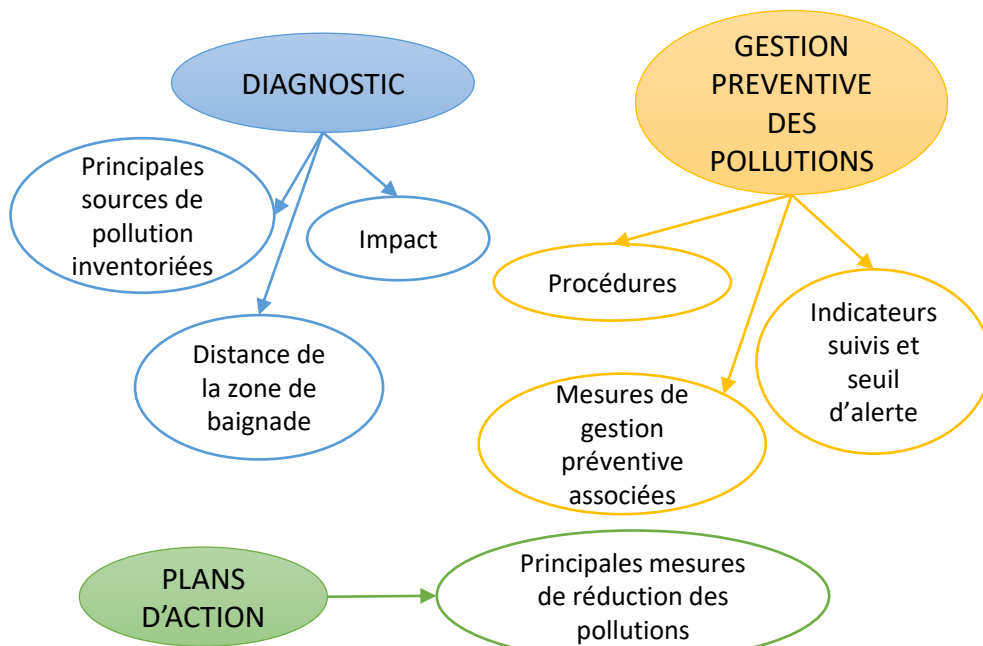
Période d'Ouverture : 15 juin au 15 septembre
Heures de surveillance : 11h00 à 18h30
Fréquentation : environ 400 personnes

Zones de baignade de la Commune de Valras – Plage



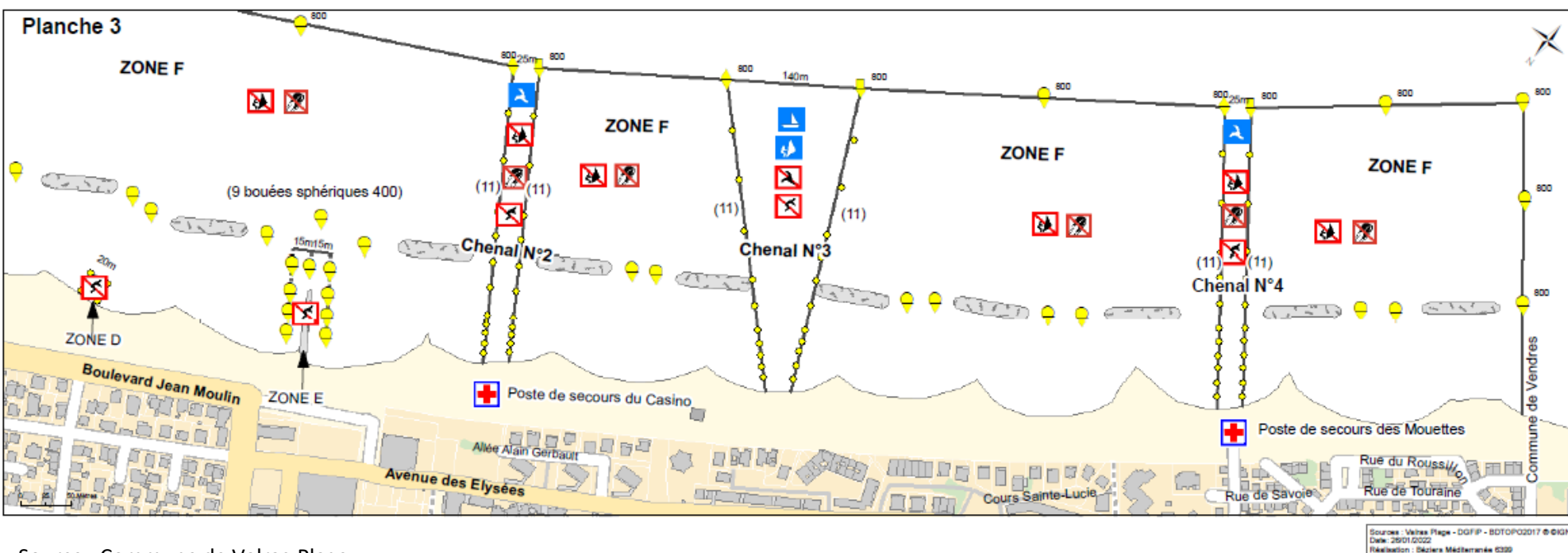
Source : ARS, Google Earth

Inventaire des sources de Pollution & Mesures de gestion



Aucune pollution avérée recensée à ce jour sur la zone de baignade

Balisage de la zone de baignade Le Casino



Source : Commune de Valras-Plage

Qualité de la zone de baignade



Eaux de baignade d'excellente qualité

Aucune fermeture administrative au cours de ces 4 dernières années suite aux contrôles ARS.
Classement établi à partir du contrôle sanitaire des 4 dernières années.

Année	2019	2020	2021	2022
Classement	★★★★ 	★★★★ 	★★★★ 	★★★★

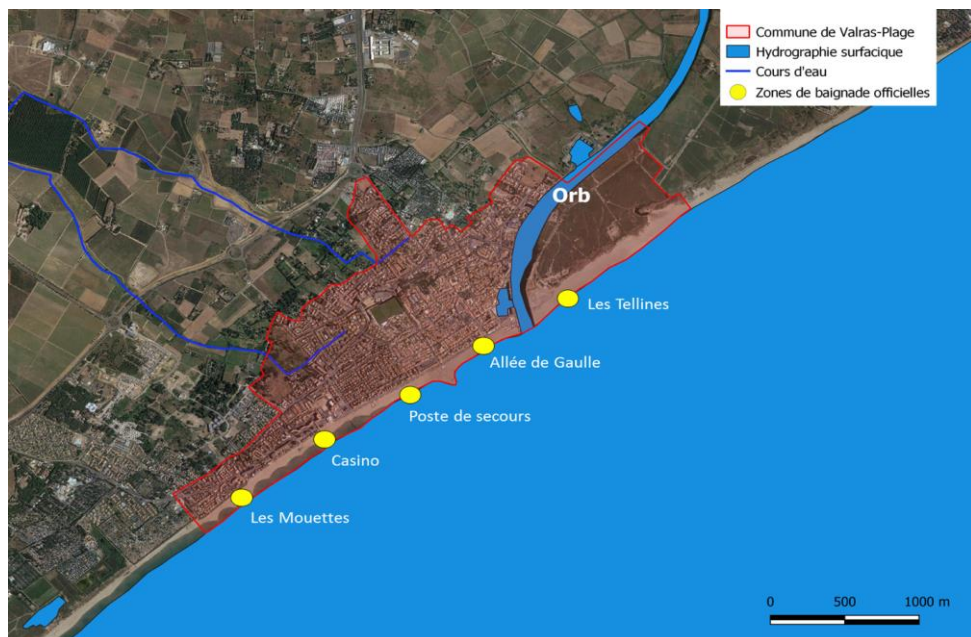
Caractéristiques de la plage

Nom : Les Mouettes
Code plage : 281301143M034009
Coordonnées géographiques LII :
X = 676453 ; Y = 1805957

Commune : Valras-Plage
Département : Hérault
Région : Languedoc-Roussillon
Responsable : Mairie de Valras-Plage

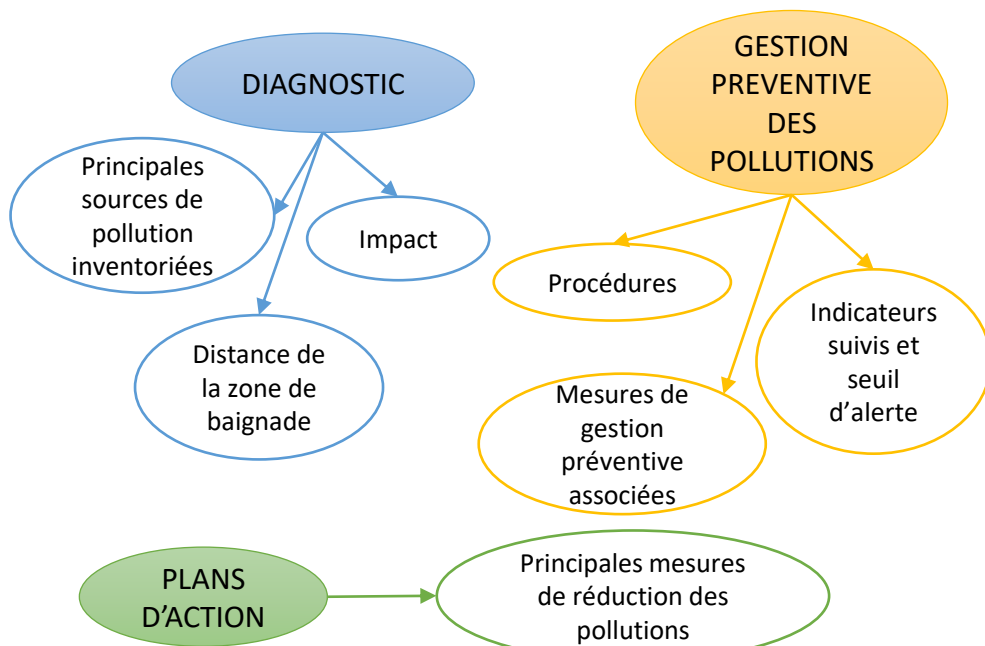
Période d'Ouverture : 15 juin au 15 septembre
Heures de surveillance : 11h00 à 18h30
Fréquentation : environ 400 personnes

Zones de baignade de la Commune de Valras – Plage



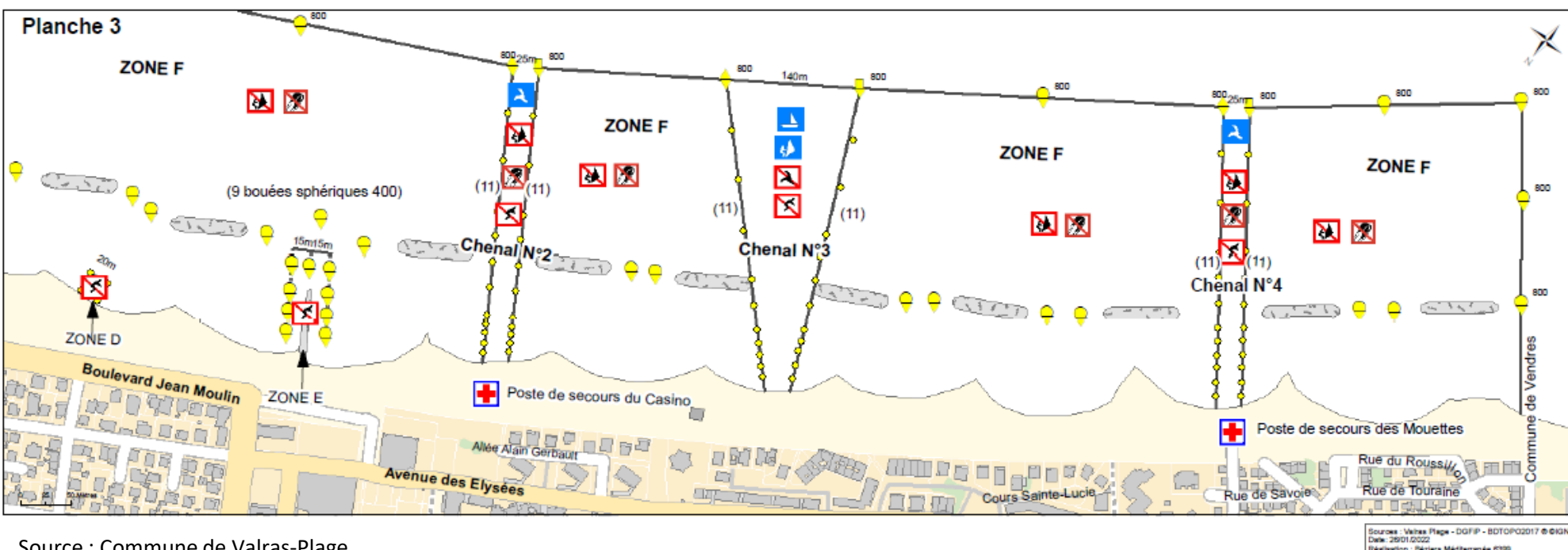
Source : ARS, Google Earth

Inventaire des sources de Pollution & Mesures de gestion



Aucune pollution avérée recensée à ce jour sur la zone de baignade

Balisage de la zone de baignade Les Mouettes



Source : Commune de Valras-Plage

Qualité de la zone de baignade



Eaux de baignade d'excellente qualité

Aucune fermeture administrative au cours de ces 4 dernières années suite aux contrôles ARS.
Classement établi à partir du contrôle sanitaire des 4 dernières années.

Année	2019	2020	2021	2022
Classement	★★★★ 	★★★★ 	★★★★ 	★★★★

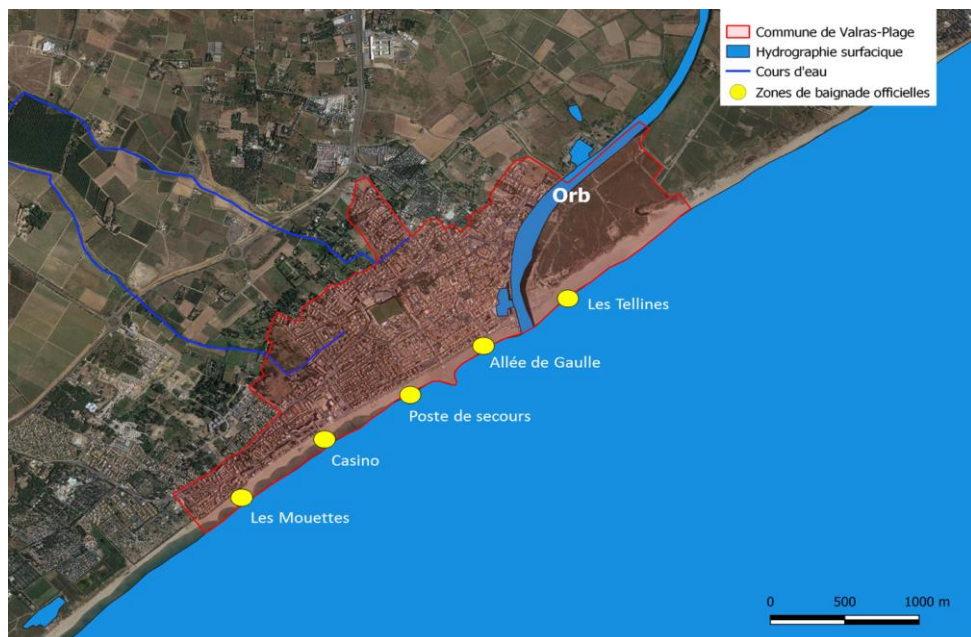
Caractéristiques de la plage

Nom : Les Tellines
Code plage : 281301143M034027
Coordonnées géographiques LII :
X= 678962 ; Y=1805957

Commune : Valras-Plage
Département : Hérault
Région : Languedoc-Roussillon
Responsable : Mairie de Valras-Plage

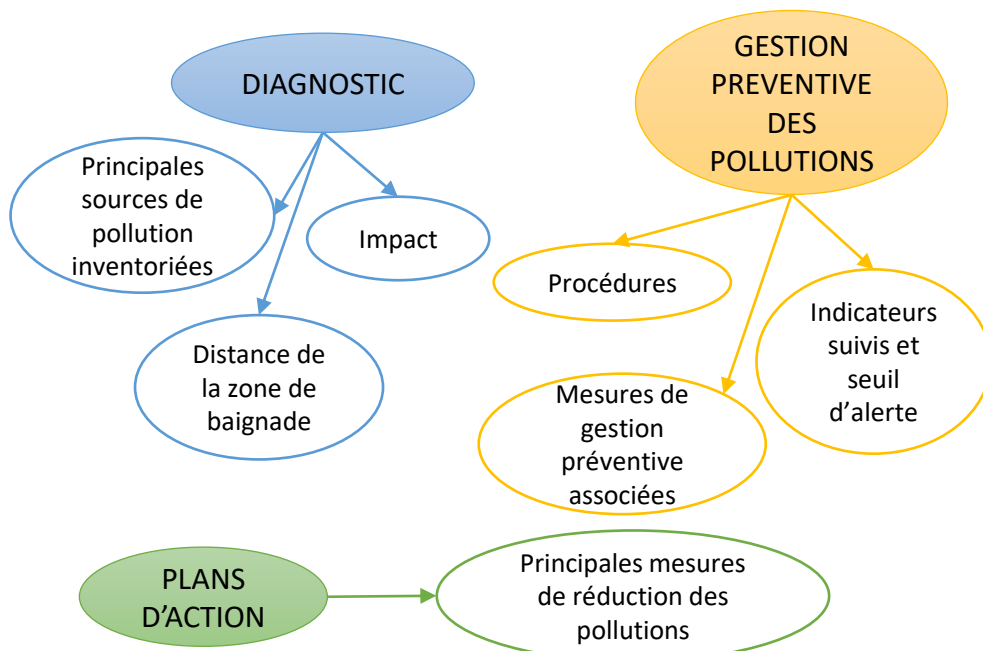
Plage non surveillée

Zones de baignade de la Commune de Valras – Plage



Source : ARS, Google Earth

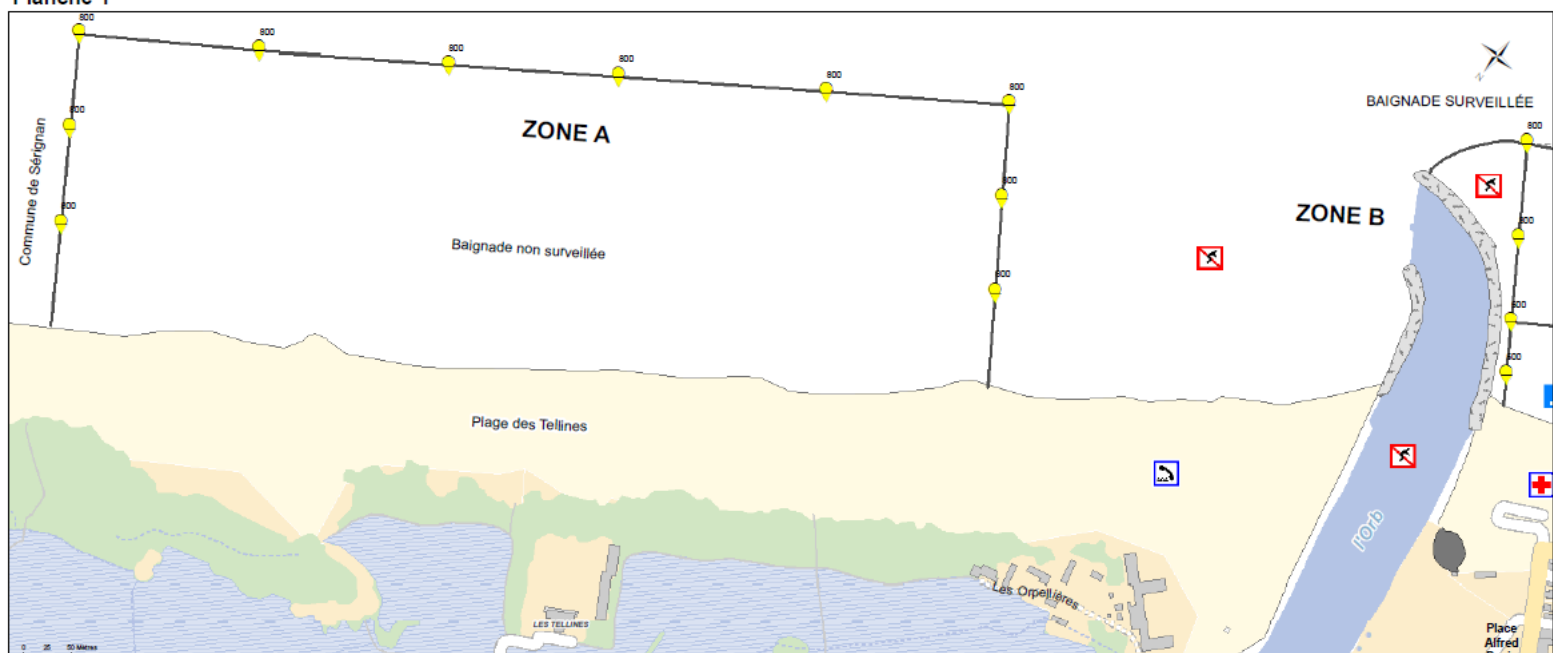
Inventaire des sources de Pollution & Mesures de gestion



Aucune pollution avérée recensée à ce jour sur la zone de baignade

Balisage de la zone de baignade Les Tellines

Planche 1



Source : Commune de Valras-Plage

Source: Valras Plage - DGFIP - BOTOPO2017 ©IGN
Date: 25/01/2022
Réalisation: Béziers Méditerranée ©S99